



# Necropoli di Sant'Andrea Priu

Patrimonio culturale  
**SARDEGNA** Virtual Archaeology



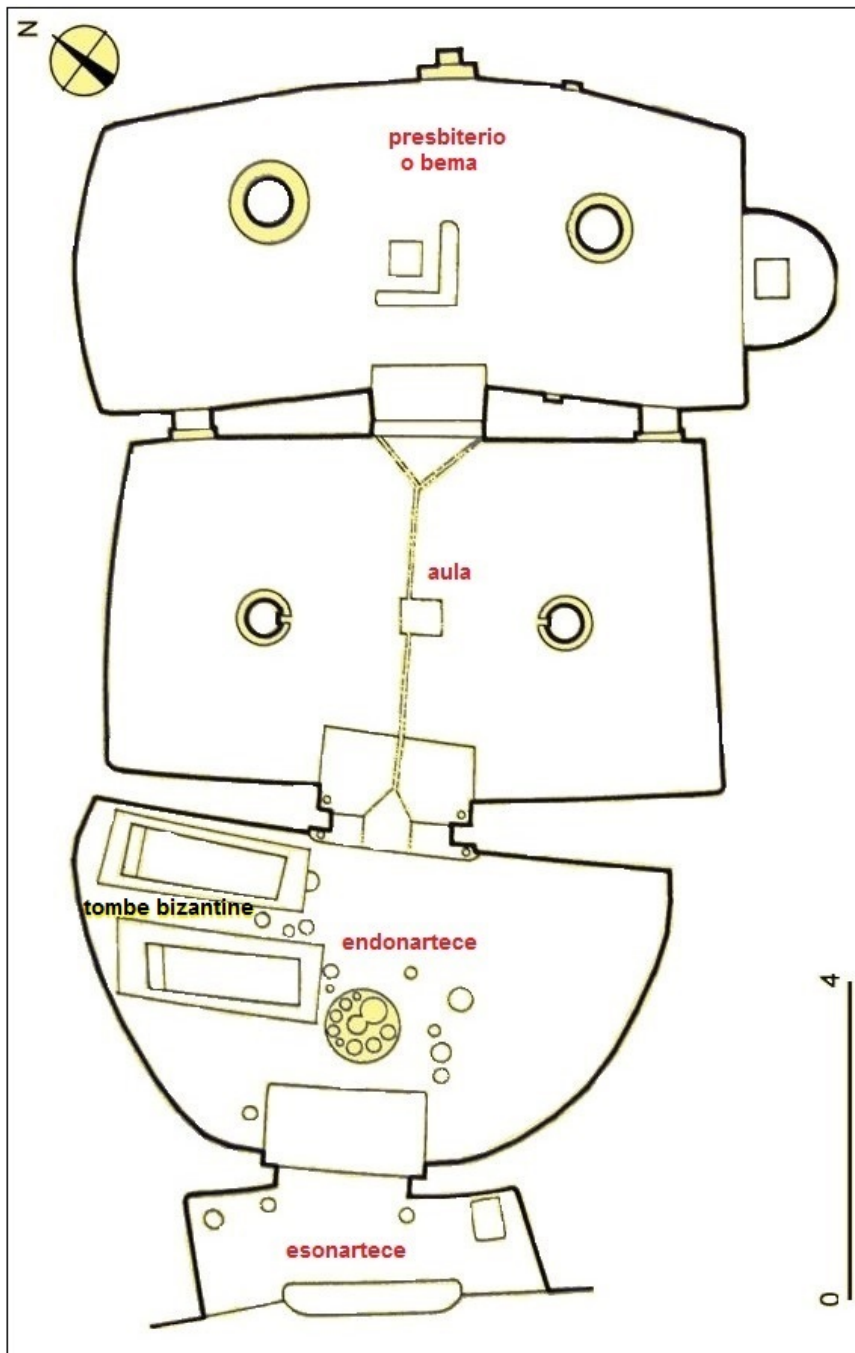
## ■ Le tombe bizantine di Sant'Andrea Priu

Nell'VIII secolo la cosiddetta "Tomba del Capo" della necropoli a *domus de janas* di Sant'Andrea Priu fu adibita a chiesa<sup>1</sup>.

Il nartece interno (o endonartece, fig. 1) riutilizza il vano semicircolare della domus preistorica, sul cui pavimento sono presenti, a sinistra dell'ingresso, allineate con il muro Nord-Est e con orientamento Est-Ovest, due tombe a fossa terragna databili ad Età Alto Medievale, dotate di un basso pulvino (cuscino) risparmiato nella testata Ovest e della ghiera per l'alloggiamento delle lastre di copertura. La tomba Sud è lunga 1,94 metri, larga 0,66 m nella parte mediana, e profonda circa 0,50 m. La tomba Nord è lunga 1,87 metri, larga 0,61 m e profonda 0,45 m circa (fig. 2).

---

<sup>1</sup> Il vano più vicino all'ingresso ebbe la funzione di nartece, destinato ad accogliere coloro che ancora non avevano ricevuto il battesimo, quello centrale fu riusato come aula per i fedeli battezzati ed il vano più interno come presbiterio, riservato ai sacerdoti.




**Fig. 1** - Le tombe bizantine nel narthex interno della chiesa rupestre (da CAPRARA 1986, p. 51).



**Fig. 2** - Tombe bizantine scavate nel pavimento del narcece interno della chiesa rupestre (foto Unicity S.p.A.).

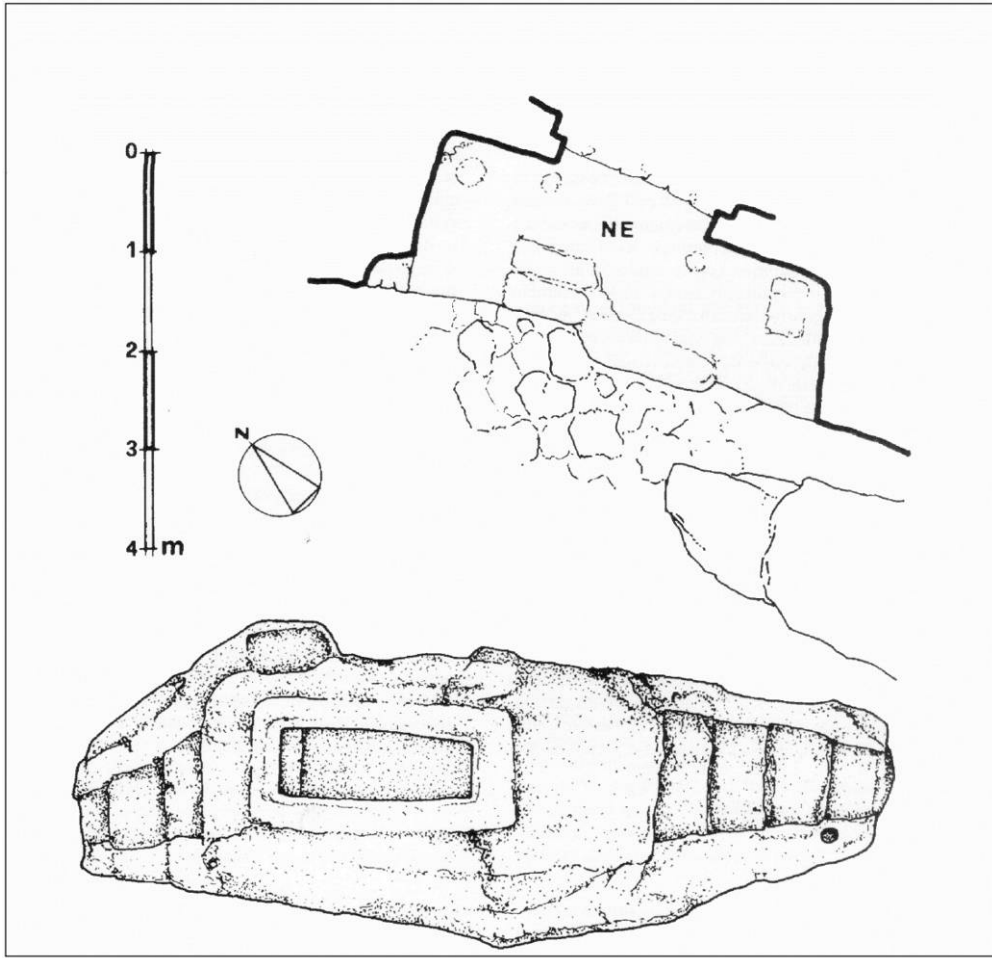
Di fronte all'ingresso della chiesa rupestre, è presente un grosso blocco di trachite lungo circa 8 metri e largo 3, sulla cui cima è scavata una tomba, mentre nella parte Sud-Est sono incise delle scalette (figg. 3-4). Questa sepoltura, dotata di pulvino, orientata da Nord-Ovest a Sud-Est, è lunga 188 cm (cioè 6 piedi bizantini), larga in media circa 55 cm e profonda 35 cm in corrispondenza del pulvino e 70 cm nel lato opposto. Intorno alla tomba è presente una risega larga circa 10 cm, che serviva per l'alloggiamento della lastra di copertura. È databile all'Età Alto Medievale come le due sepolture ricavate nel pavimento dell'endonartece, cui somiglia per tipologia e fattura.



**Fig. 3** - S. Andrea Priu, la tomba all'esterno della chiesa rupestre (da AREA DI BONORVA).



**Fig. 4** - S. Andrea Priu, la tomba all'esterno della chiesa rupestre (foto di M.G. Arru).



**Fig. 5** - S. Andrea Priu, planimetria della tomba all'esterno della chiesa rupestre (da CAPRARA 1986, p. 55).

## ■ Crediti

Scheda di approfondimento a cura della Dott.ssa Maria Grazia Arru e della Dott.ssa Emanuela Atzeni

## ■ Bibliografia

AREA DI BONORVA, a cura di SPANU G.N., Regione autonoma della Sardegna.

BONINU A., SOLINAS M., *La necropoli di S. Andrea Priu*, Bonorva 2000.

CAPRARA R., *La tomba esterna*, in *La necropoli di S. Andrea Priu, Sardegna Archeologica. Guide e Itinerari*, 3, Sassari 1986, pp. 33-34; 54-55.





UNIONE EUROPEA



REPUBBLICA ITALIANA



**REGIONE AUTÒNOMA DE SARDIGNA**  
**REGIONE AUTONOMA DELLA SARDEGNA**

## La Sardegna cresce con l'Europa



UNIONE EUROPEA

Progetto cofinanziato dall'Unione Europea  
Programma Operativo FESR 2007-2013

FESR - Fondo Europeo di Sviluppo Regionale - Asse I, Linea di Attività 1.2.3.a