



UNIONE EUROPEA



REPUBBLICA ITALIANA



REGIONE AUTÒNOMA DE SARDIGNA  
REGIONE AUTONOMA DELLA SARDEGNA

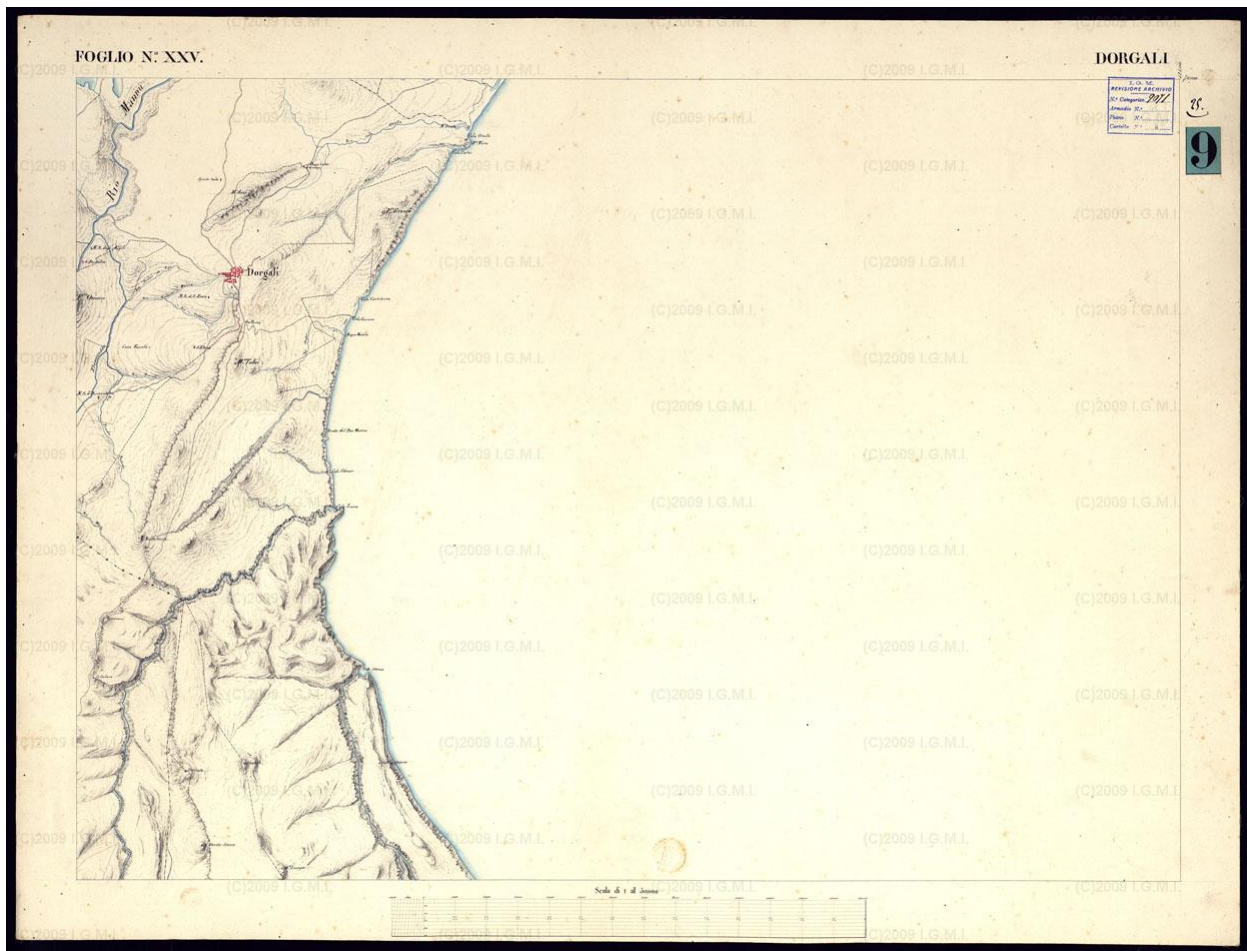
# Tomba dei giganti di Thomes

Patrimonio culturale  
**SARDEGNA** Virtual Archaeology



## ■ Il territorio di Dorgali in Età Medievale

Tra gli insediamenti storici noti del territorio dorgalese (fig. 1), al giorno d'oggi disabitati ed abbandonati, e perfino difficili da identificare, solo in parte superstiti, si ricordano Isarle, Nurule, Longe e la stessa Dorgali che fecero parte della curatoria di Galtelli, e che a sua volta apparteneva al Giudicato di Gallura<sup>1</sup>.



**Fig. 1** - Atlante dell'isola di Sardegna, scala 1:50000, foglio XXV Dorgali, anno 1881  
(da <http://www.igmi.org/ancient/immagine.php?cod=28506>).

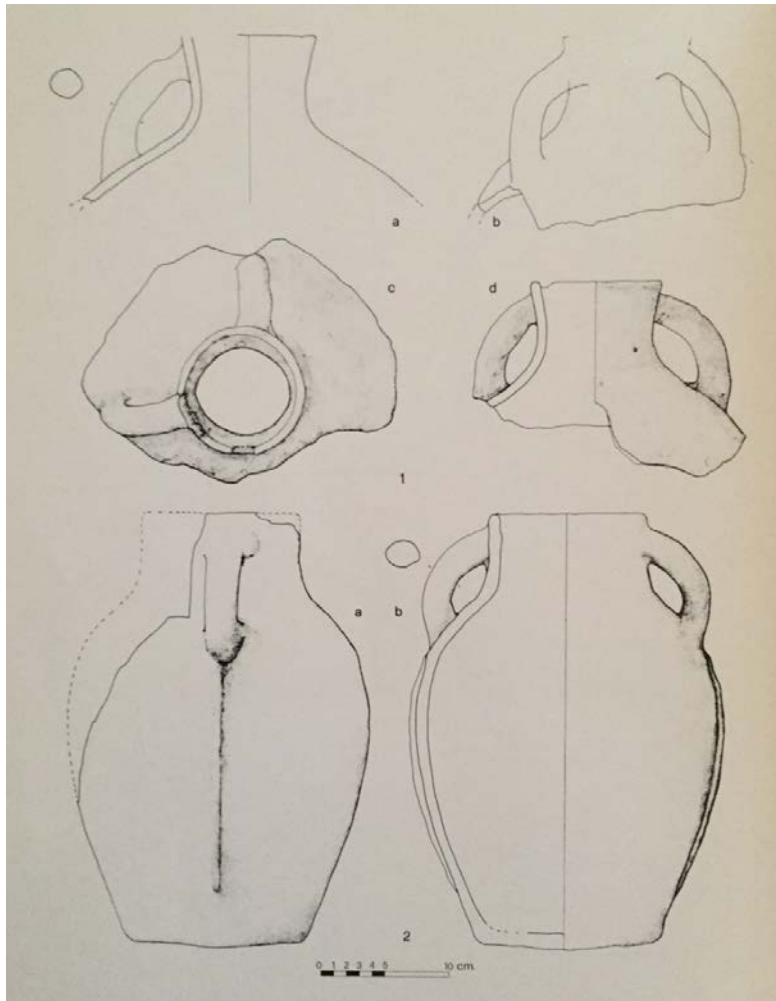
<sup>1</sup> In periodo giudicale, la Gallura, come gli altri tre regni sardi, era suddivisa amministrativamente in distretti chiamati curatorie. All'interno di ogni curatoria ricadeva un variabile numero di insediamenti di differente entità economicamente autosufficienti.

Nel XIII secolo il territorio di Dorgali fu sottoposto al dominio pisano fino allo scontro contro la Corona d'Aragona. Le guerre che si succedettero nel corso del Trecento comportarono grandi difficoltà per la *villa* che, dopo lo smembramento della Gallura per opera dei re spagnoli, passò sotto l'amministrazione del Giudicato d'Arborea. Il giudice Mariano IV intraprese una guerra contro gli invasori iberici, ma nel XV secolo i suoi successori furono sconfitti e anche Dorgali fu sottomessa ai feudatari scelti dai reali spagnoli.

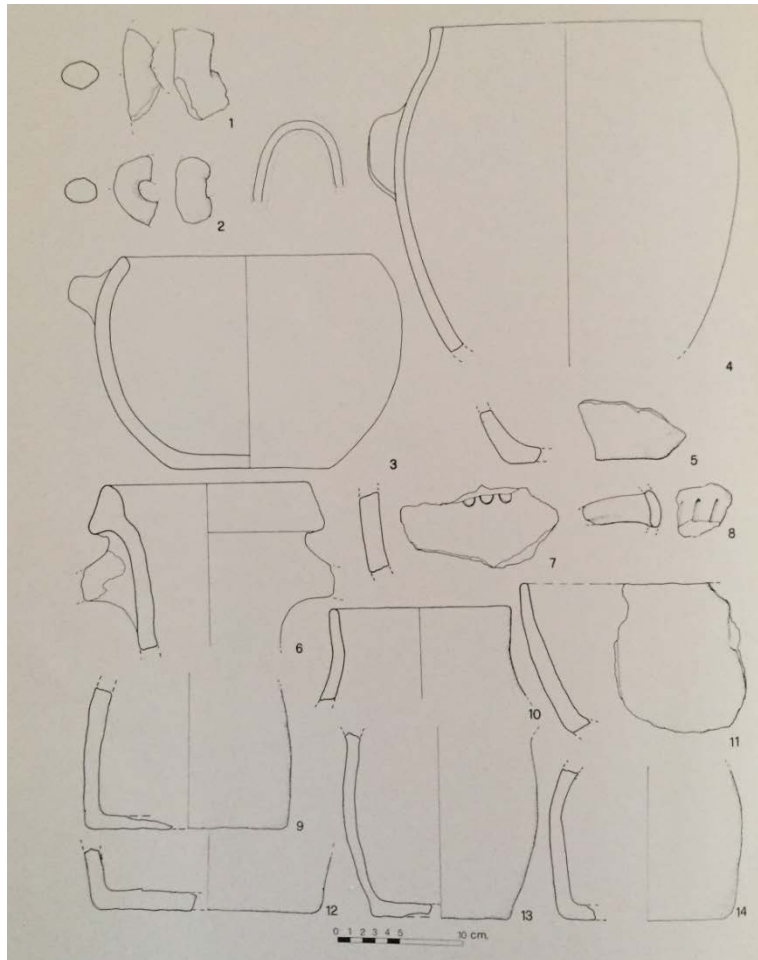
Villa Dorgali non compare in nessuna documentazione di ambito anteriore al secolo XIV, anche se la presenza, nel sito urbano e nelle vicinanze, di numerosi edifici religiosi dedicati a santi propri del menologio orientale, presuppone l'esistenza dell'attuale centro abitato già in Età Bizantina. Ai primi del Trecento contava un numero approssimativo di 250-300 abitanti.

La villa medioevale di Isarle in Età Pisana (inizi del XIV secolo), includeva circa 60 abitanti e ad essa afferivano le chiese di Santa Cristina 'e Isalle e San Giorgio, di cui sopravvivono modesti ruderi, unitamente a manufatti pertinenti a un antico abitato di Età Storica. Fu abbandonata o distrutta all'inizio del XV secolo. Della villa di Nurule residuano tracce di antico abitato di Età Romana e Medioevale. Del nucleo medioevale oggi sopravvive solo la chiesa di San Pietro. Nel secolo XV risulta già abbandonata. Tra i materiali medioevali restituiti dal territorio di Dorgali si menzionano quelli provenienti da Thomes, dal riparo di Rio Flumineddu, da Codula Fuili e dalle grotte Sirios e Sirieddos (figg. 2,3).





**Fig. 2** - Materiali fittili dalla grotta di Sos Sirios (da Caprara 1980, tav. LXXII).



**Fig. 3** - Materiali fittili dalle grotte di Sos Sirios e Sos Sirieddos (da Caprara 1980, tav. LXXIV).

## ■ Crediti

Scheda di approfondimento a cura della Dott.ssa Emanuela Atzeni

## ■ Bibliografia

ANGIUS V., *Dorgali*, in CASALIS G., *Dizionario geografico, storico, statistico, commerciale degli Stati di S. M. il Re di Sardegna*, VII, Torino 1840.

CARTA A., *Dorgali*, in *Dizionario storico-geografico dei comuni della Sardegna*, I, a cura di BRIGAGLIA M.e TOLA S., 1, Firenze 2006, pp.419-428.

CAPRARA R., *Tomba di giganti di Thomes – Materiali medievali*, in AA.VV., *Dorgali. Documenti archeologici*, Sassari 1980, pp. 105-106.

CAPRARA R., *Documenti archeologici medievali*, in AA.VV., *Dorgali. Documenti archeologici*, Sassari 1980, pp. 247-263.

DAY J., *Villaggi abbandonati in Sardegna dal Trecento al Settecento: inventario*, Paris 1973.

FARA I. F., *In Sardiniae Chorographiam*, ed. a cura di CADONI E., Sassari 1992.

FLORIS F. (a cura di), *Grande Enciclopedia della Sardegna*, Sassari 2007, p. 304-305.

MELE S., *Gallura Felix. Il sud del Giudicato di Gallura e il territorio del castro di Dorgali nel medioevo*, Sassari 2009.

MELONI G., SANNA M. G., *La Gallura in epoca medievale: 3. L'insediamento umano*, in BRANDANU S. (a cura di) *La Gallura, una regione diversa in Sardegna: cultura e civiltà del popolo gallurese*, San Teodoro, I.CI.MAR. Istituto delle Civiltà del Mare, 2001, p. 126.

PINNA F., *Archeologia del territorio in Sardegna. La Gallura tra tarda antichità e medioevo*, Cagliari 2008.



UNIONE EUROPEA



REPUBBLICA ITALIANA



**REGIONE AUTÒNOMA DE SARDIGNA**  
**REGIONE AUTONOMA DELLA SARDEGNA**

## La Sardegna cresce con l'Europa



UNIONE EUROPEA

Progetto cofinanziato dall'Unione Europea  
Programma Operativo FESR 2007-2013

FESR - Fondo Europeo di Sviluppo Regionale - Asse I, Linea di Attività 1.2.3.a