



UNIONE EUROPEA



REPUBBLICA ITALIANA



REGIONE AUTÒNOMA DE SARDIGNA  
REGIONE AUTONOMA DELLA SARDEGNA

# Castello di Monreale

Patrimonio culturale  
**SARDEGNA** Virtual Archaeology



## ■ I Giudicati

Il castello di Monreale era una delle principali roccaforti del Giudicato di Arborea.

I quattro Giudicati sardi (fig. 1) di Cagliari, Arborea, Torres (o Logudoro) e Gallura erano dei regni indipendenti, che si formarono tra VIII e IX secolo come conseguenza dell'isolamento cui fu costretta l'isola in seguito all'espansione araba nel Mediterraneo<sup>1</sup>.



**Fig. 1** - I Giudicati sardi dall'XI al XIV secolo (da [http://upload.wikimedia.org/wikipedia/commons/c/c5/Giudicati\\_sardi\\_1.svg](http://upload.wikimedia.org/wikipedia/commons/c/c5/Giudicati_sardi_1.svg)).

<sup>1</sup> A. BOSCOLO, *La Sardegna dei Giudicati*, Sassari, 1979.

Nell'VIII secolo la Sardegna faceva ancora parte dell'Impero Bizantino, ma già dalla fine del secolo precedente l'organizzazione imperiale era entrata in crisi e, nel contempo, iniziavano a manifestarsi le prime minacce arabe nei confronti delle zone costiere delle isole del Mediterraneo. Non si conoscono con precisione i processi che portarono al progressivo isolamento della Sardegna, ma è certo che la crisi della presenza bizantina nel Mediterraneo centrale determinò un vuoto di potere esponendo l'isola al pericolo dalle incursioni saracene<sup>2</sup>.

Durante la dominazione bizantina l'isola era amministrata da un *praeses* che aveva cura delle questioni civili e da un *dux*, che era a capo dell'*exercitus Sardiniae*. Nell'VIII secolo la carica del *praeses* perse gran parte della sua autorità e molte delle sue funzioni furono assorbite da quella del *dux*, fino ad arrivare a concentrarsi in un'unica persona, lo *iudex Sardiniae*<sup>3</sup>.

È probabile che nel IX secolo lo *iudex Sardiniae* abbia affidato ai suoi luogotenenti (*loci-servatores*), perché lo affiancassero nell'amministrazione politico-militare, le quattro circoscrizioni territoriali (*partes*) più importanti dell'isola. Successivamente ciascuno di loro si nominò *judex* e il territorio sardo si ritrovò diviso in più unità autonome che presero la fisionomia di quattro regni indipendenti<sup>4</sup>.

I Giudicati riaffiorano alla storia conosciuta dopo il Mille, già amministrativamente e socialmente organizzati. Ciascuno stato era detto in sardo *Logu*, con a capo un monarca chiamato *judike*. Uno degli aspetti più importanti dell'organizzazione giudiciale è dato dalle curatorie chiamate *partes*: erano distretti amministrativi formati da un complesso di paesi o "ville" (*biddas*) dipendenti da un capoluogo di curatoria. Il curatore era nominato dal re a tempo determinato, regolava l'uso delle terre pubbliche, delle ville, predisponeva il servizio armato e presiedeva il tribunale. Ogni curatoria era autosufficiente e funzionale<sup>5</sup>.

---


<sup>2</sup> G. MELONI, *L'Origine dei giudicati*, in M. Brigaglia, A. Mastino, G.G. Ortu, *Storia della Sardegna, II. Dal Tardo Impero romano al 1350*, Roma-Bari 2002, pp. 1-32.

<sup>3</sup> L. ORTU, *Storia della Sardegna. Dal Medioevo all'Età contemporanea*, Cagliari 2011, p. 24.

<sup>4</sup> S. PETRUCCI, *Storia politica e istituzionale della Sardegna medioevale (secoli XI-XIV)*, in *Storia dei Sardi e della Sardegna, II. Il Medioevo dai Giudicati agli Aragonesi*, Milano, 1987, pp. 97-156.

<sup>5</sup> S. Igia, *Igia capitale giudiciale: contributi all'Incontro di studio Storia, ambiente fisico e insediamenti umani nel territorio di S. Gilla (Cagliari)*, 3-5 novembre 1983, Pisa 1986.


Il Giudicato di Cagliari (fig. 2) era il più grande (circa 6000 kmq) e il più ricco, la sua capitale era Santa Igia (fig. 4). Concluse la sua storia nel 1257. Il Giudicato d'Arborea (fig. 2) aveva una superficie di 4500 kmq, la sua capitale fu prima *Tharrose*, poi, Oristano. Fra i Giudicati fu quello ad avere la storia più lunga, cadde, infatti, nel 1410. Il Giudicato di Torres (o di Logudoro, fig. 3) ebbe come capitale prima *Turris Libisonis*, poi Sassari. Concluse la sua storia nel 1259. Il Giudicato di Gallura (fig. 3) ebbe come capitale Civita (Olbia) e cadde nel 1298.




**Fig. 2** - Stemmi del Giudicato d'Arborea

(a sx, da <http://www.cavalierrimacommer.com/macomer.html>)

e presunto stemma del Giudicato di Cagliari (a dx, da [http://it.wikipedia.org/wiki/Benedetta\\_di\\_Cagliari?uselang=it#mediaviewer/File:Cavallo\\_del\\_Giudicato\\_di\\_Cagliari.svg](http://it.wikipedia.org/wiki/Benedetta_di_Cagliari?uselang=it#mediaviewer/File:Cavallo_del_Giudicato_di_Cagliari.svg)).



**Fig. 3** - Stemmi del Giudicato di Torres (a sx, da [http://it.wikipedia.org/wiki/Storia\\_della\\_Sardegna\\_giudicale#mediaviewer/File:Torre\\_Merlata\\_del\\_Giudicato\\_di\\_Torres.svg](http://it.wikipedia.org/wiki/Storia_della_Sardegna_giudicale#mediaviewer/File:Torre_Merlata_del_Giudicato_di_Torres.svg)) e di Gallura (a dx, da [http://commons.wikimedia.org/wiki/File:Gallo\\_del\\_Giudicato\\_di\\_Gallura.svg](http://commons.wikimedia.org/wiki/File:Gallo_del_Giudicato_di_Gallura.svg)).



**Fig. 4** - Antica rappresentazione di Cagliari (da *S. Igia capitale giudicale*, Pisa 1986).

## ■ Crediti

Scheda di approfondimento a cura della Dott.ssa Maria Grazia Arru.

Ricerca preliminare a cura della Dott.ssa Valeria Paretta e del Dott. Daniele Corda.





UNIONE EUROPEA



REPUBBLICA ITALIANA



**REGIONE AUTÒNOMA DE SARDIGNA**  
**REGIONE AUTONOMA DELLA SARDEGNA**

## La Sardegna cresce con l'Europa



UNIONE EUROPEA

Progetto cofinanziato dall'Unione Europea  
Programma Operativo FESR 2007-2013

FESR - Fondo Europeo di Sviluppo Regionale - Asse I, Linea di Attività 1.2.3.a