



Castello della Fava

Patrimonio culturale
SARDEGNA Virtual Archaeology



■ Piazza d'Armi

Il Castello della Fava era circondato da tre cinte murarie che delimitavano altrettanti spazi, l'ultimo dei quali, in cima al colle, costituiva la cosiddetta "piazza d'armi", cioè il luogo in cui si raccoglievano le truppe e dove trovavano posto le guardie e le macchine belliche per la difesa del mastio. Vi si accedeva tramite un portale, preceduto da una serie di gradini scavati nella roccia, che consentiva di entrare nel grande spazio aperto, al centro del quale è tutt'oggi visibile l'alta torre a pianta quadrata (fig. 1).

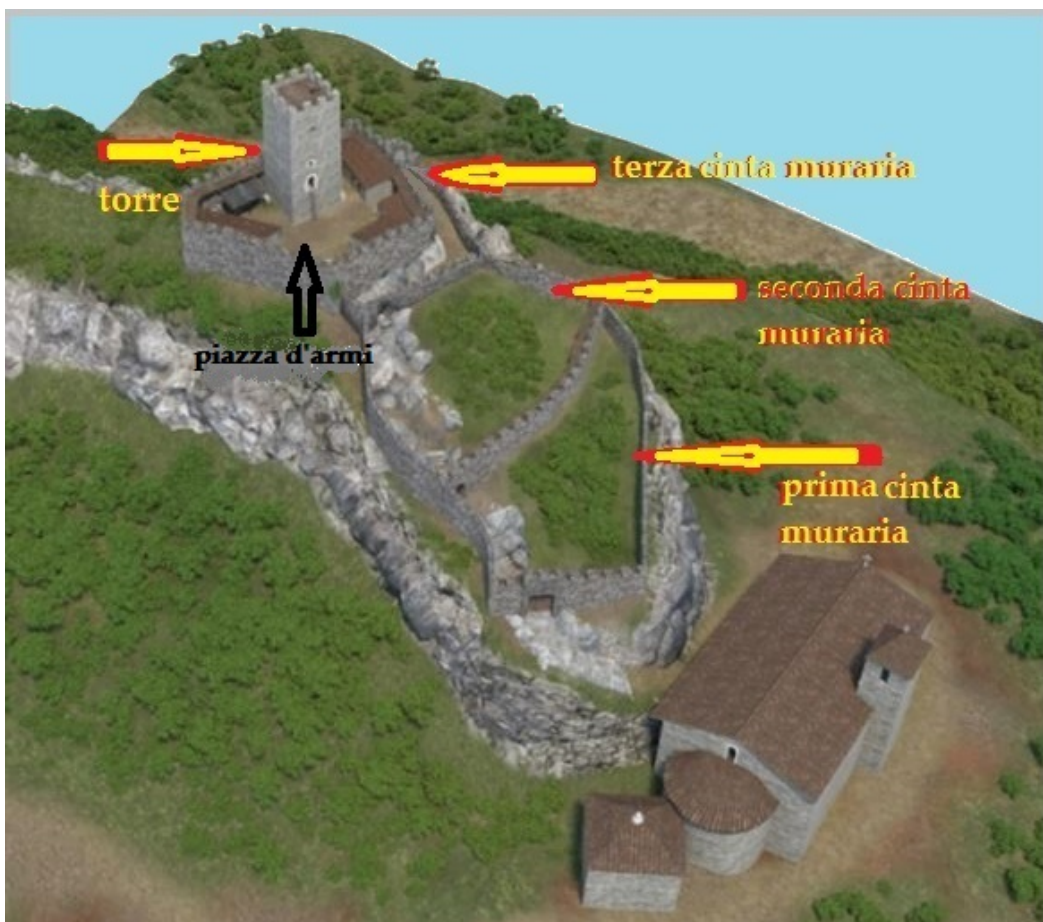


Fig. 1 - Ricostruzione del castello della Fava con indicazione della piazza d'armi (rielaborazione di M. G. Arru, ricostruzione di Unicity S.p.A.).

All'interno della piazza d'armi erano allineate tre cisterne per l'acqua (di dimensioni variabili dai 4x5 metri ai 4x10 metri) che, in caso di assedio prolungato da parte dei nemici, garantivano l'approvvigionamento idrico del Castello della Fava. Ai lati dell'area si trovavano

anche altre strutture, probabilmente magazzini o stalle, perfettamente inglobate nell'andamento murario della cinta, secondo i modelli costruttivi del XIII secolo. Di queste costruzioni rimangono poche tracce, limitate a creste murarie che ne identificano il perimetro. Le cisterne verosimilmente erano dotate di una copertura voltata a botte (figg. 2-4).



Fig. 2 - Particolare delle creste murarie che definiscono le strutture della piazza d'armi (foto di E. Diriminti).

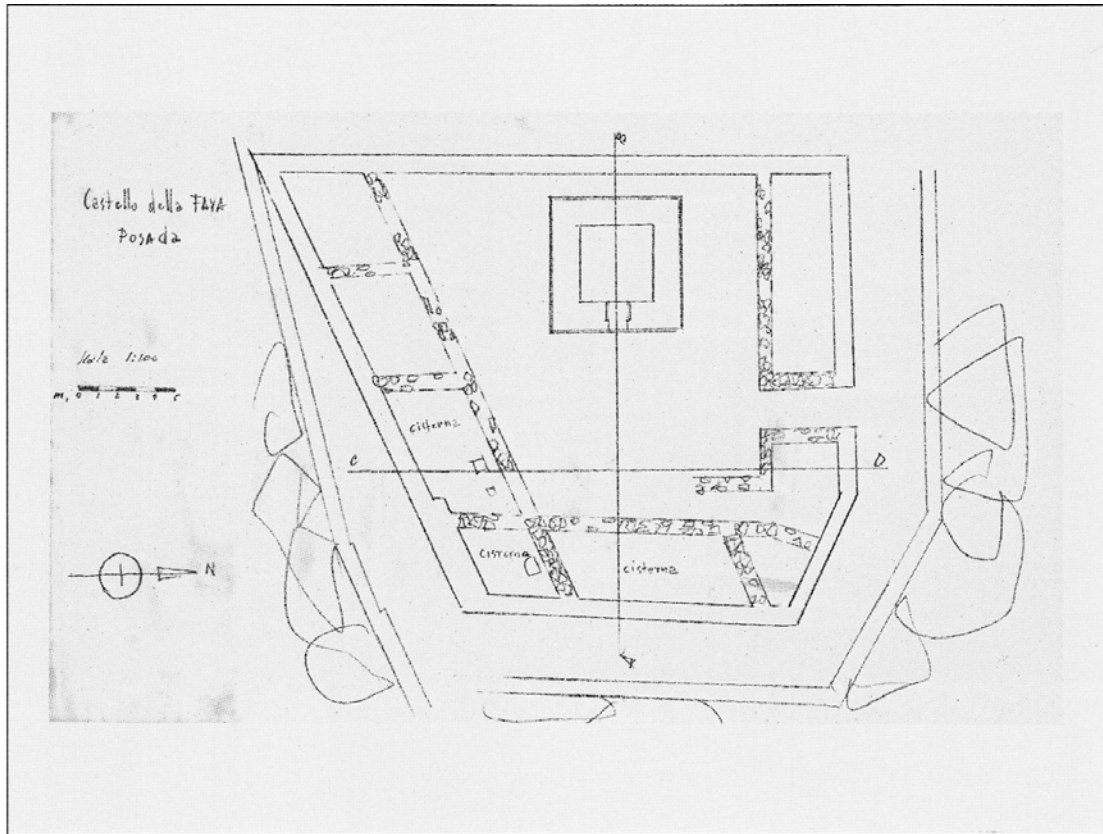


Fig. 3 - Pianta del Castello della Fava (da Fois, 1992 fig. 204a).

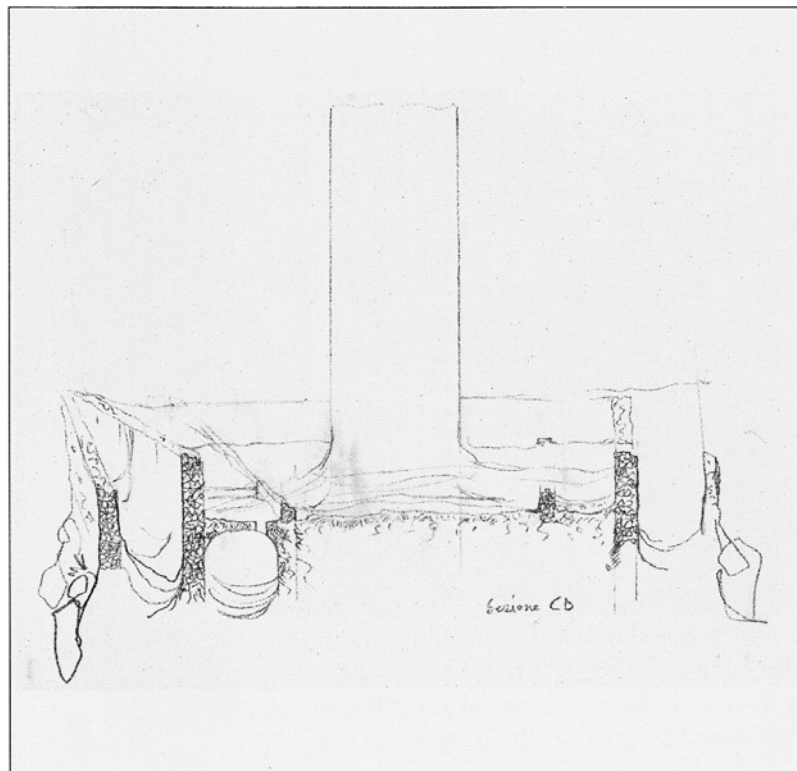


Fig. 4 - Sezione del Castello della Fava; si notano le coperture voltate delle cisterne (da Fois, 1992 fig. 204c).

■ Crediti

Coordinamento ricostruzione Prof.ssa Rossana Martorelli

Scheda di approfondimento a cura della Dott.ssa Maria Grazia Arru e del Dott. Enrico Dirminti

■ Bibliografia

CADINU 1999 = M. CADINU, *Il progetto della città nella Sardegna medievale*, in G. MURA, A. SANNA, *Paesi e Città della Sardegna. II. Le città*. Cagliari 1999, pp. 91-101.

CADINU 2001 = M. CADINU, *Urbanistica medievale in Sardegna*, Roma 2001.

CARTA RASPI 1933 = R. CARTA RASPI, *Castelli medioevali di Sardegna*, Cagliari 1933.

CASTELLACCIO 1990 = A. CASTELLACCIO, *Note sul castello de La Fava di Posada*, in *Medioevo. Saggi e rassegne*, 15, pp. 55-84.

FLORIS 2008 = G. FLORIS, *Il castello medioevale della Fava (Posada)*, in *Acta historica et archaeologica mediaevalia*, 29, pp. 257-297.

FOIS 1992 = F. FOIS, *Castelli della Sardegna medievale*, Milano 1992.

SANCIU 2011 = A. SANCIU, Posada. Centro storico. Recupero di materiali archeologici, in *Erenzias. Rivista della Soprintendenza per i Beni Archeologici per le province di Sassari e Nuoro*, I, pp. 376-377.

ZEDDA 2003 = C. ZEDDA, *Le città della Gallura Medioevale. Commercio, società e istituzioni. Ricerche storiche* 4, Cagliari 2003.

ZIROTTU 1999 = G. ZIROTTU, *Posada. Un borgo sardo e il suo castello*, Nuoro 1999.



UNIONE EUROPEA



REPUBBLICA ITALIANA



REGIONE AUTÒNOMA DE SARDIGNA
REGIONE AUTONOMA DELLA SARDEGNA

La Sardegna cresce con l'Europa



UNIONE EUROPEA

Progetto cofinanziato dall'Unione Europea
Programma Operativo FESR 2007-2013

FESR - Fondo Europeo di Sviluppo Regionale - Asse I, Linea di Attività 1.2.3.a