



UNIONE EUROPEA



REPUBBLICA ITALIANA



REGIONE AUTÒNOMA DE SARDIGNA
REGIONE AUTONOMA DELLA SARDEGNA

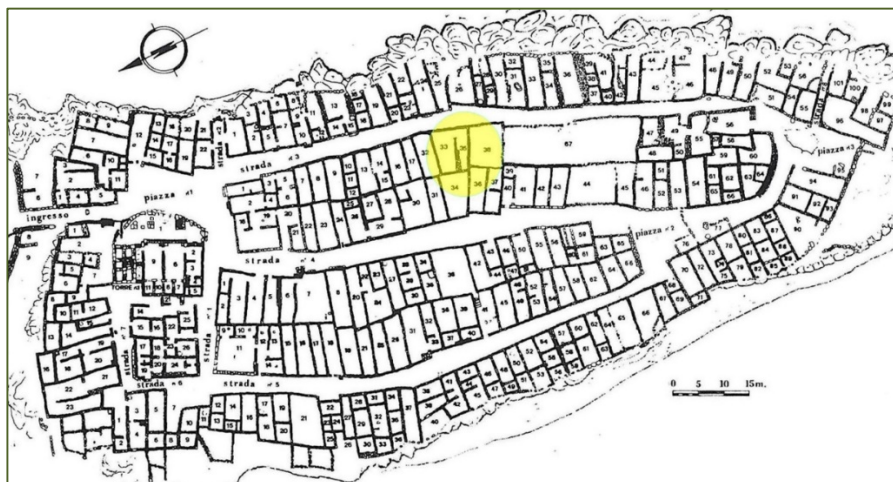

Area archeologica di Monte Sirai

Patrimonio culturale
SARDEGNA Virtual Archaeology



■ Casa del lucernario di talco

La cosiddetta 'Casa del lucernario di talco', scavata e studiata fra il 1990 e il 1998¹, prende il nome da frammenti di minerale di talco che, con ogni probabilità, componevano il lucernario e hanno permesso la suggestiva denominazione. È ubicata nella parte centrale dell' *Insula C* (figg. 1-2).



Figg. 1, 2 - L'insediamento di Monte Sirai: evidenziata "la casa del lucernario di talco" (da BARTOLONI 2004, fig. 11; rielab. GUIRGUIS 2013, fig. 11)

¹ PERRA 2001; BARTOLONI 2004, pp. 74-76; GUIRGUIS 2013, pp. 29-30.

La planimetria all'osservazione è complessa, poiché risente delle diverse fasi che l'hanno interessata e, naturalmente, del degrado del tempo. La più antica fase attestata dagli scavi va dalla fine del VII al VI secolo a.C. e mostra uno schema arcaico di due vani affiancati, mentre la redazione complessiva che oggi possiamo osservare nei ruderi residui si sviluppò fra il III ed il II secolo a.C. secolo a.C., con quattro vani allungati (figg. 3-4).

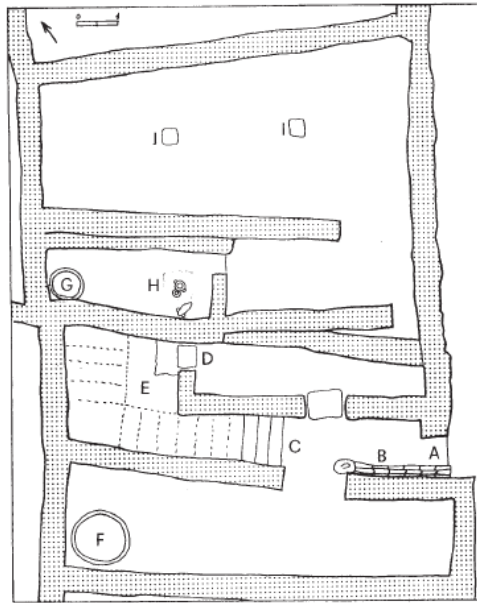


Fig. 21. Pianta di un edificio di abitazione del settore B. A. Ingresso e vestibolo; B. Condotto delle acque di scarico; C. Sacello per il culto domestico; D. Stanza da letto; E. Ripostiglio; F. Forno; G. Forno; H. Cucina; I, J. Pilastri.

Figg. 3, 4 - Foto dall'alto e planimetria (foto Unicity S.p.A.; BARTOLONI 2004, fig. 21).

A differenza di altri esempi di case puniche, manca la corte interna. Una scalinata di pietra indica l'esistenza di un piano superiore (fig. 5).



Fig. 5 - Resti di scalinata in pietra (foto Unicity S.p.A.).

Di vivo interesse le tracce di un forno per il pane (*tannur, tabouna*), ora ricostruito (fig. 6). La presenza di un laboratorio artigianale è indiziata da resti ferrosi, litici e manici di corno di cervo.



Fig. 6 - Ricostruzione del forno per pane (foto Unicity S.p.A.).

■ Crediti

Scheda di approfondimento a cura della Dott.ssa Giuseppina Manca di Mores e del Prof. Marcello Madau

■ Bibliografia

BARTOLONI 2004 = P. BARTOLONI, *Monte Sirai*, Sassari.

GUIRGUIS 2013 = M. GUIRGUIS, *Monte Sirai 1963-2013 mezzo secolo di indagini archeologiche*, Sassari.

PERRA 2001: C. PERRA, *Monte Sirai. Gli scavi nell'abitato 1996–1998*, in *RStFen* 29, pp. 121–130.





UNIONE EUROPEA



REPUBBLICA ITALIANA



REGIONE AUTÒNOMA DE SARDIGNA
REGIONE AUTONOMA DELLA SARDEGNA

La Sardegna cresce con l'Europa



UNIONE EUROPEA

Progetto cofinanziato dall'Unione Europea
Programma Operativo FESR 2007-2013

FESR - Fondo Europeo di Sviluppo Regionale - Asse I, Linea di Attività 1.2.3.a