



UNIONE EUROPEA



REPUBBLICA ITALIANA



REGIONE AUTÒNOMA DE SARDIGNA
REGIONE AUTONOMA DELLA SARDEGNA

Zone des basiliques de Cornus

Patrimonio culturale
SARDEGNA Virtual Archaeology



■ Basilique de cimetière

On retrouva dans le secteur nord-est de la zone des fouilles de Columbaris (fig. 1) les vestiges de la structure dénommée « église de cimetière ». Ce bâtiment avait été construit le lendemain de la Paix de l'Église, dans une zone qui avait déjà une fonction funéraire, en oblitérant et parfois en coupant les tombes existantes.

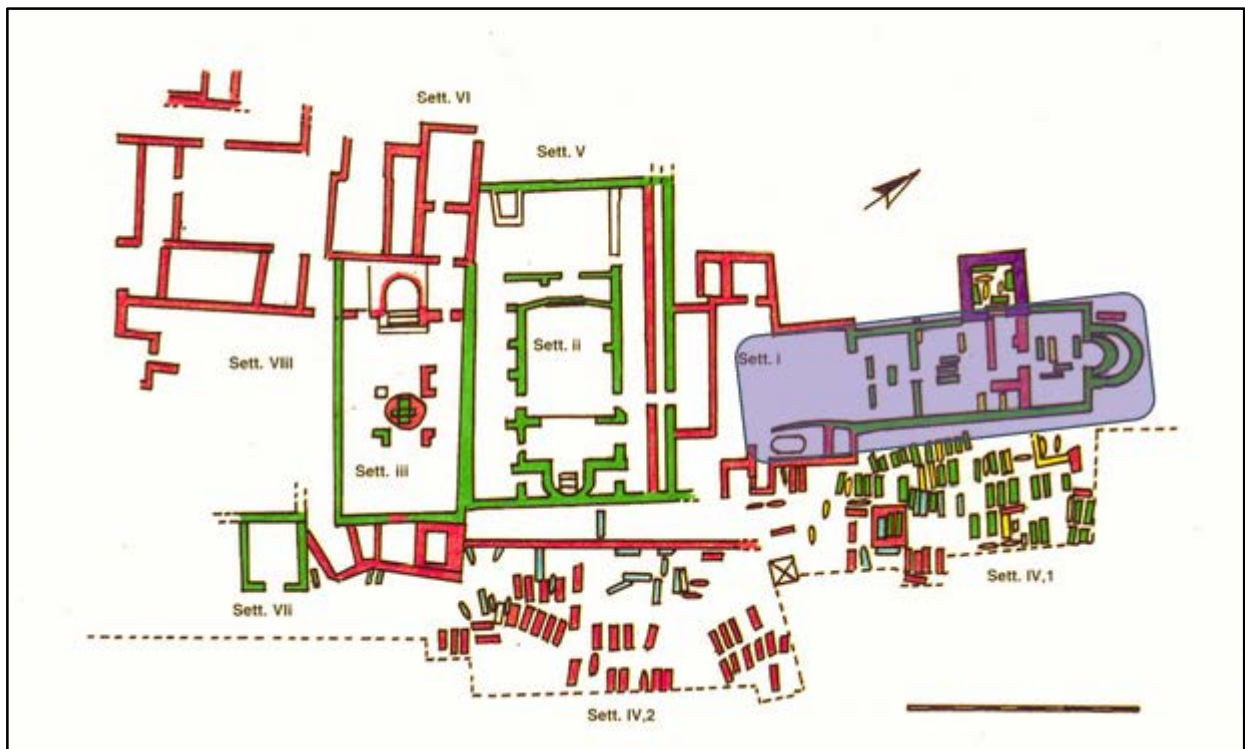


Fig. 1 - Planimétrie du complexe de Columbaris avec l'indication des phases et des secteurs : la zone indiquée en violet correspond à la basilique de cimetière (réélaboration graphique de C. Cocco, F. Collu, *Cornus* I. 1, p. 200, tab. II).

La basilique de cimetière est caractérisée par deux absides concentriques au nord (fig. 2, B-C ; fig. 3-4) et par une seule longue nef subdivisée en cinq salles contiguës (fig. 2, D-H) ; la salle est adossée au remblai réalisé pour la zone funéraire orientale. Les pièces n'ont peut-être pas été construites à la même époque, comme le montrent les techniques de maçonnerie différentes qui utilisaient du matériel provenant de structures existantes et des éléments en phonolite. Elles contiennent d'ultérieures dépositions logées dans un sol en terre battue.

Les deux hémicycles de l'abside ont été construits dans le but de résoudre les problèmes de statique relevés par l'hémicycle majeur, d'où l'exigence d'en construire un second, moins grand et interne. L'abside primitive accueillait cinq sarcophages, dont quatre étaient disposés autour d'un sarcophage central : selon Addis, cette dernière tombe était antérieure aux autres sépultures qui l'entouraient car elle était vénérée ou privilégiée. Cette hypothèse n'est pas confirmée par des données certaines ; c'est pourquoi, à la lumière des enquêtes successives, des historiens comme P. Testini et R. Serra ont préféré s'en écarter. Les deux absides constituent les seules parties de la structure construites avec des blocs calcaires équarris, comme la tombe nobile adjacente (fig. 2, A), mais dans ce cas, il s'agit de matériel de toute évidence réutilisé.

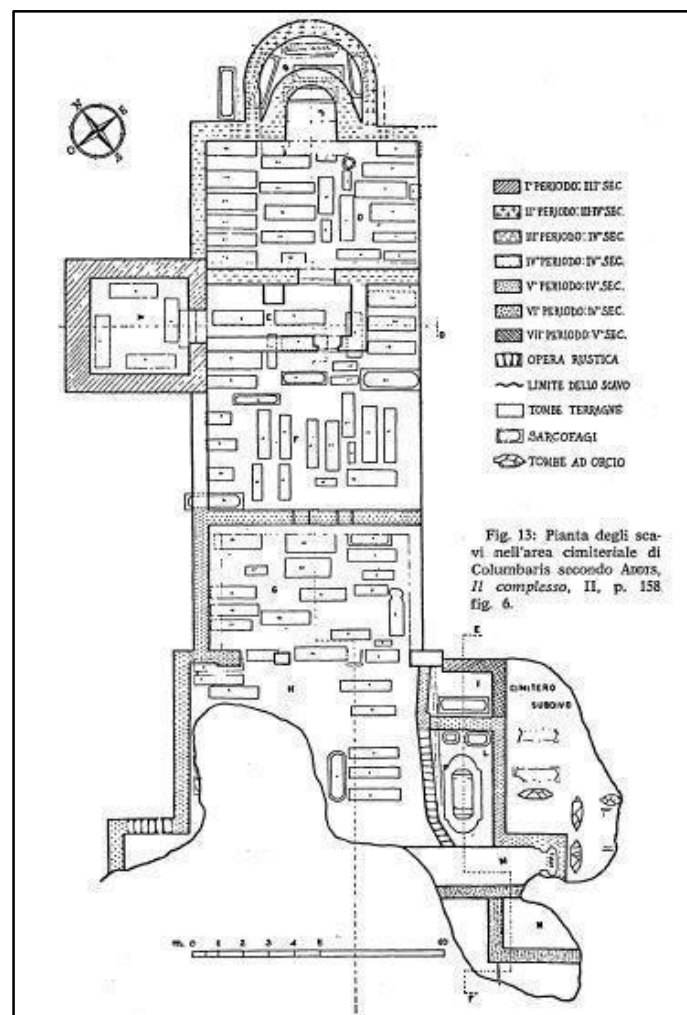


Fig. 2 - Planimétrie de la basilique de cimetière (MASTINO 1984, p. 98, fig. 13).




Fig. 3 - Axonométrie de la double abside (FARRIS 1993, p. 65, Tab. 4).



Fig. 4 - Basilique de cimetière, zone de l'abside, vue du nord-est de la zone (photo de C. Cocco).

La salle D (fig. 5) était occupée par dix-sept sarcophages en calcaire de forme rectangulaire : elle avait une fonction funéraire et probablement liturgique. Plusieurs tombes étaient recouvertes de plaques de couverture avec des cavités sans doute destinées aux offrandes. Au cours des activités de fouilles, Addis récupéra deux fragments de tubes libatoires (en bronze et en terre cuite), pour verser les aliments liquides à l'intérieur des tombes. À travers une porte dans l'axe de l'abside, on accédait à la salle F dont le sol se situe en partie à un niveau supérieur avec des fosses en pleine terre et des sarcophages encastrés dans le banc rocheux. Au cours d'une période de construction intense, au début du VI^e siècle, on réalisa à l'intérieur de la salle un vestibule « E » en chaînage (fig. 6), dont la fonction était de la relier à la pièce A.



Fig. 5 - Pièce D de la basilique de cimetière avec les sarcophages in situ et l'abside à droite. Vue de l'est
(photo Unicity S.p.A.)



Fig. 6 - Couloir de liaison entre la basilique funéraire et le sépulcre nobiliaire, vue de l'est
(photo Unicity S.p.A.)

On a découvert dans la pièce G successive des sièges partiellement conservés sur trois côtés, ainsi que des restes de repas et de nombreux fragments de vaisselle en céramique et en verre disséminés entre les tombes, qui permirent à Addis d'identifier cet espace comme une zone réservée aux agapes. Un autre élément intéressant est la présence d'un siège (fig. 7-8) au sud de la salle, à côté d'un dé en calcaire. Pour réaliser la cathèdre, on renversa un sarcophage qui fut adapté puis façonné ; elle symbolisait sans doute la participation du défunt au banquet funéraire organisé en son honneur. À sa base se trouvait une tombe sans dépouille mais pleine de terre comme s'il s'agissait d'un cénotaphe. Sur le dé en calcaire se trouvait un pilier portant ; cet élément ainsi que le siège décrits par Addis ont aujourd'hui disparu.

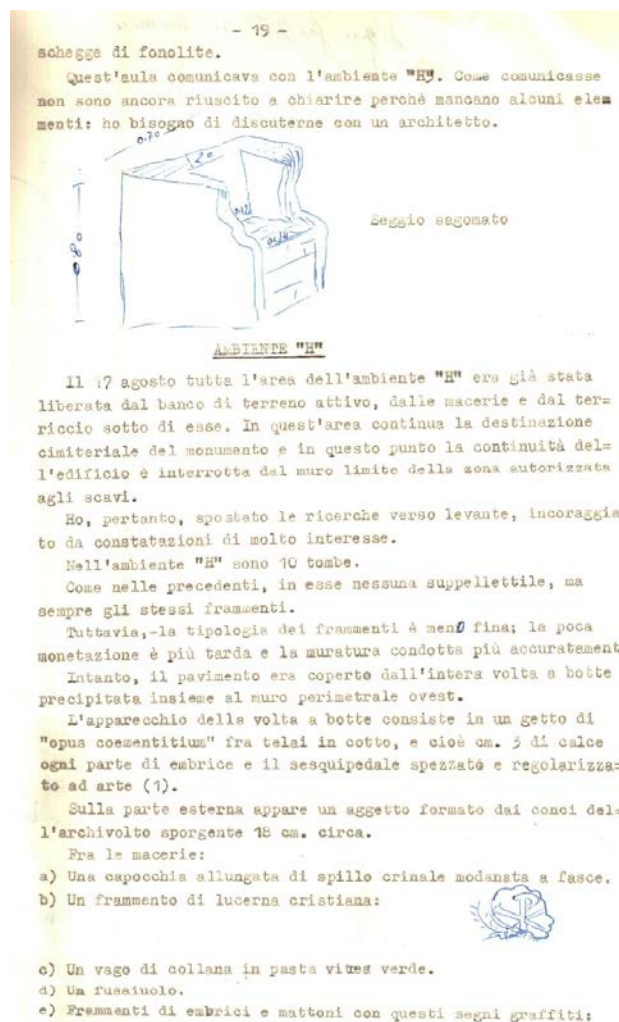


Fig. 7 - Page manuscrite (*Relaz. Addis 1962*, p. 19).

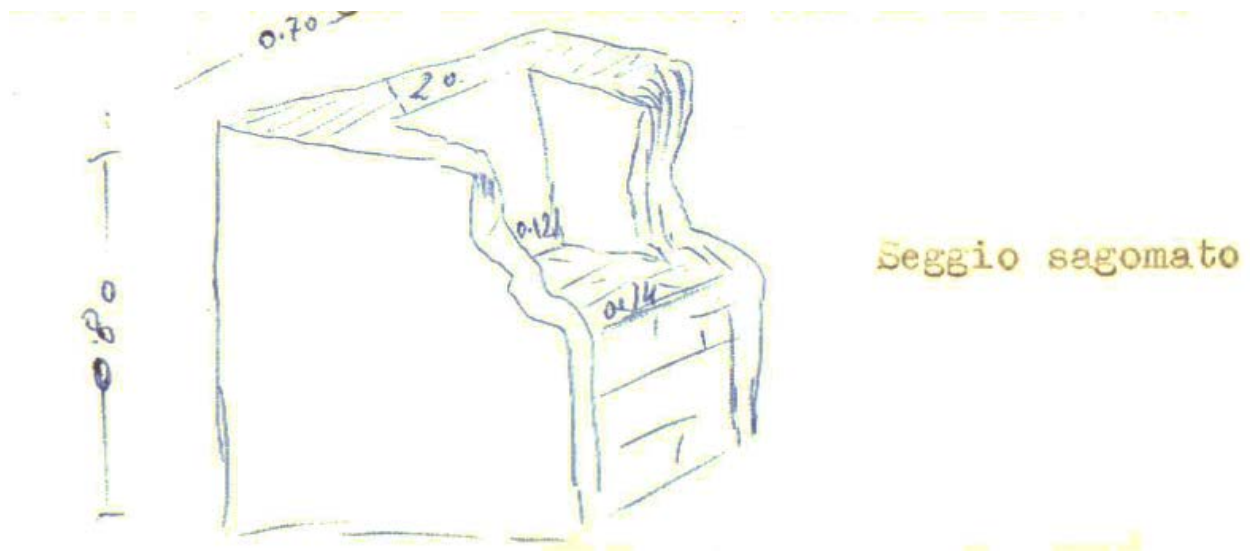


Fig. 8 - Détails de l'ébauche manuscrite d'O. Addis (*Relaz. Addis* 1962, p. 19).

La cinquième salle, dénommée H, a été fouillée maintes fois par O. Addis et L. Pani Ermini. Il restitue à vingt tombes à fosse et trois sarcophages. Une des tombes était flanquée d'un autel pour le rite du *refrigerium*. La couverture de cette salle était sans doute caractérisée par une voûte en berceau qui recouvrait le sol au moment des fouilles, suite à un effondrement. Au Sud-Est de la salle H, s'ouvrait une zone (M) identifiée comme une grande cour qui reliait la basilique funéraire et la zone du complexe réservée à l'évêché ; on y a retrouvé un four et un puits pour la cuisson et la préparation des aliments et des boissons. En outre, les quelques éléments architecturaux découverts ont permis de supposer l'existence d'un portique plus au sud de la salle qui raccordait sans doute le parcours organisé entre le cimetière oriental et le complexe épiscopal plus au sud. On avait réalisé dans un second temps, au moyen d'une cloison, du côté est de la salle H, une pièce (L) qui contenait un bassin sans doute utilisé comme des fonds baptismaux avec trois marches, au nord et au sud. On adossa par la suite au mur septentrional de cette salle une clôture (I) dont les murs représentaient la continuation des cloisons de la pièce L. On y découvrit un sarcophage plus grand que les autres, recouvert d'une pierre tombale à cupae, en partie détruite.

Les différentes salles ont restitué un groupe d'épigraphes sépulcrales relatives à une période comprise entre le IV^e et le V^e siècle. Les inscriptions proposent un formulaire qui

révèle l'appartenance certaine au contexte chrétien, tandis qu'il n'existe aucune référence à la hiérarchie ecclésiastique.

La période d'utilisation de la basilique de cimetière fut sans doute interrompue par un incendie qui détruisit les lieux entre la fin du VIIe et le VIIIe siècle.



■ Crédits

Approfondissement édité par Dr. Claudia Cocco et Dr. Francesca Collu.

■ Références abréviations

- ADDIS 1966 O. ADDIS, *Il complesso paleocristiano di Cornus secondo i risultati di un recente scavo. In Atti del XIII Congresso di storia dell'architettura* (Cagliari, 6-12 aprile 1963), I, Roma, pp. 181-190.
- BARATTA 2006 G. BARATTA, *Alcune osservazioni sulla genesi e la diffusione delle cupae*, in "L'Africa romana" XVI, 3, p. 1669-1681.
- CHRISTIANA LOCA L. PANI ERMINI (a cura di), *Lo spazio cristiano nella Roma del primo millennio*, Roma 2000.
- Cornus I.1 A. M. GIUNTELLA, *Cornus I.1. L'area cimiteriale orientale = Mediterraneo tardoantico e medievale. Scavi e ricerche*, 13. 1, Oristano 1999.
- Cornus I.2 A. M. GIUNTELLA (a cura di), *Cornus I. 2. L'area cimiteriale orientale. I materiali = Mediterraneo tardoantico e medievale*, 13. 2, Oristano 2000.
- COSENTINO 1997 A. COSENTINO, *Caritas Christi urget nos. L'uso del termine agape nella Bibbia e nei Padri Apostolici*, Reggio Calabria, 1997, pp. 1- 16. Disponibile su <https://www.academia.edu/>, [23/01/2015].
- CUGLIERI I AA.VV., *L'archeologia romana e altomedievale nell'Oristanese. Atti del Convegno di Cuglieri (22-23 giugno 1984) = Mediterraneo tardoantico e medievale, Scavi e ricerche*, 3, Taranto 1986.

- CUGLIERI II AA. VV., *Ampsicora e il territorio di Cornus. Atti del II Convegno sull'archeologia romana e altomedievale nell'Oristanese* (Cuglieri, 22 dicembre 1985) = *Mediterraneo tardoantico e medievale. Scavi e ricerche*, 6, Taranto 1988.
- FARRIS 1993 G. FARRIS, *Le aree paleocristiane di Cornus*, Oristano 1993.
- FAVA 2010-2011 F. FAVA, *Agape e εγᾱπω nel Nuovo Testamento: il concetto di amore nel pensiero cristiano*, tesi di laurea, Università degli Studi di Urbino "Carlo Bo", a. a. 2010-2011.
- GIUNTELLA 2002 A. M. GIUNTELLA, *Brevi note sull'area cimiteriale orientale di Cornus (Cuglieri, Provincia di Oristano)*, in *Insulae Christi*, pp. 245-252.
- GIUNTELLA et al. 1985 A. M. GIUNTELLA, G. BORGHETTI, D. STIAFFINI, *Mensae e riti funerari in Sardegna: la testimonianza di Cornus = Mediterraneo Tardoantico e medievale. Scavi e ricerche*, 1, Taranto 1985.
- Insulae Christi* P. G. SPANU (a cura di), con la collaborazione di M. C. OPPO e A. BONINU, *Insulae Christi. Il cristianesimo primitivo in Sardegna, Corsica e Baleari = Mediterraneo tardoantico e medievale. Scavi e ricerche* 16, Oristano 2002.
- "L'Africa romana" XVI A. AKERRAZ, P. RUGGERI, A. SIRAJ, C. VISMARA (a cura di), *L'Africa romana. Mobilità delle persone e dei popoli, dinamiche migratorie, emigrazioni ed immigrazioni nelle provincie occidentali dell'impero romano. Atti del XVI Convegno di studio* (Rabat, 15-19 dicembre 2004), Roma 2006.
- MARINONE 2000 M. MARINONE, *I riti funerari*, in CHRISTIANA LOCA, pp. 71-80.
- PANI ERMINI 1986 L. PANI ERMINI, *Cultura, materiali e fasi storiche del complesso*

archeologico di Cornus: primi risultati di una ricerca, in *L'archeologia romana e altomedievale nell'Oristanese. Atti del Convegno di Cuglieri (22-23 giugno 1984) = Mediterraneo tardoantico e medievale*, 3, Taranto, pp. 69-74.

PANI ERMINI 1988 L. PANI ERMINI, *Note sulle recenti indagini nel complesso episcopale di Cornus*, in CUGLIERI II, pp. 59-65.

Relaz. Addis 1962 O. ADDIS, *Relazione sui lavori di ricerca replicata ed ampliata in Cornus, Regione Columbaris. 23 luglio - 31 ottobre 1962* (Archivio della Soprintendenza per i Beni Archeologici per le province di Cagliari e Oristano).

Relaz. Pani Ermini 1981 L. PANI ERMINI, *Area paleocristiana di Cornus (Cuglieri-Oristano). Campagna di scavo giugno-luglio 1981. Relazione* (Archivio della Soprintendenza per i Beni Archeologici per le province di Cagliari e Oristano).

SERRA 1995 R. SERRA, *Cornus e l'Africa. Riscontri tipologici tra il complesso basilicale di Columbaris e le architetture cristiane d'Africa*, in G. Sotgiu (a cura di), *Rapporti tra Sardegna e Tunisia dall'età antica all'età moderna. Atti dell'incontro con Institut Nacional du Patrimoine, Tunis. Seminario di studi* (Tunisi, 10 gennaio 1994), pp. 63-68.

TESTINI 1972 P. TESTINI, *Il complesso paleocristiano di Cornus (Regione Columbaris) in Sardegna*, in *Actas del VIII Congreso, internacional de Arqueologia cristiana* (Barcelona 5-11 octubre 1969), Barcellona 1972, pp. 537-561.

TESTINI 1980 P. TESTINI, *Archeologia Cristiana*, Bari 1980.



UNIONE EUROPEA



REPUBBLICA ITALIANA



REGIONE AUTÒNOMA DE SARDIGNA
REGIONE AUTONOMA DELLA SARDEGNA

La Sardegna cresce con l'Europa



UNIONE EUROPEA

Progetto cofinanziato dall'Unione Europea
Programma Operativo FESR 2007-2013

FESR - Fondo Europeo di Sviluppo Regionale - Asse I, Linea di Attività 1.2.3.a