



UNIONE EUROPEA



REPUBBLICA ITALIANA



REGIONE AUTONOMA DE SARDIGNA
REGIONE AUTONOMA DELLA SARDEGNA

Nécropole de Sant'Andrea Priu

Patrimonio culturale
SARDEGNA Virtual Archaeology



■ Les tombes byzantines de Sant'Andrea Priu

Au VIII^e siècle de notre ère, la soi-disant « Tombe du Chef » de la nécropole à *domus de janas* de Sant'Andrea Priu fut utilisée comme une église.

Le narthex interne (ou endonarthex, fig. 1) réutilise la salle en demi-cercle de la domus préhistorique, dont le sol présente, à gauche de l'entrée, alignées sur le mur Nord-Est est orientées vers l'Est-Ouest, deux tombes en fosse datant du Haut Moyen-Âge, munies d'un abaque bas (coussin) ancré dans l'extrémité ouest de la tombe et d'une bordure pour le logement des plaques de couverture. La tombe située au sud a une longueur de 1,94 mètre, une largeur de 0,66 m au centre et une profondeur d'environ 0,50 m. La tombe située au Nord a une longueur de 1,87 mètres, une largeur de 0,61 m et une profondeur d'environ 0,45 m (fig. 2).



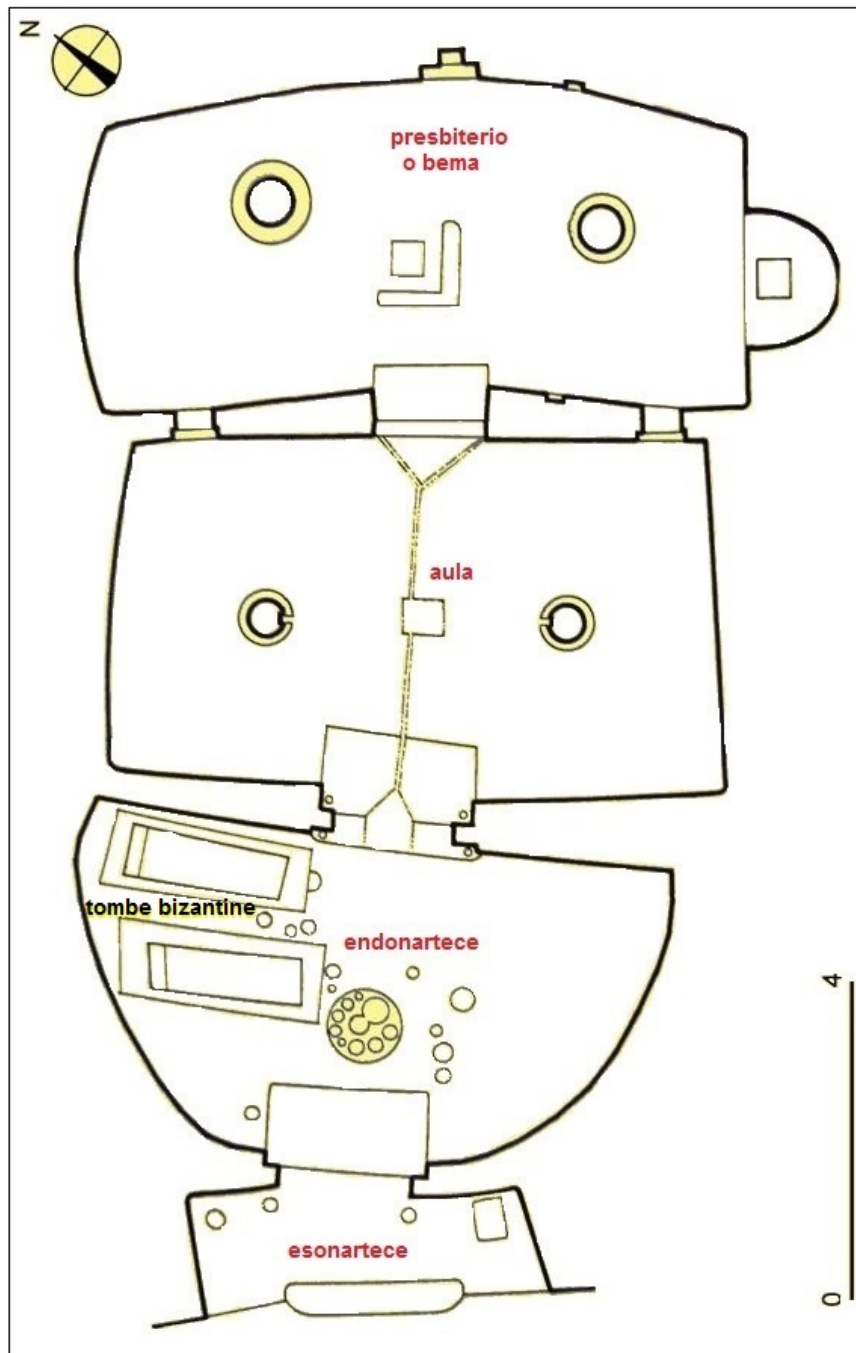


Fig. 1 - Les tombes byzantines dans le narthex interne de l'église rupestre (Caprara 1986, p. 51).



Fig. 2 - Tombes byzantines creusées dans le sol du narthex interne de l'église rupestre (photo Unicity S.p.A.).

Face à l'entrée de l'église rupestre, on découvre un grand bloc de trachyte, d'une longueur d'environ 8 mètres et d'une largeur de 3 mètres, au sommet duquel on a creusé une tombe, tandis que dans la partie sud-est des marches d'escalier sont sculptées dans la roche (fig. 3-4). Cette tombe, munie d'un abaque, orientée dans le sens nord-est / sud-est a une longueur de 188 cm (c'est-à-dire 6 pieds byzantins), une largeur moyenne d'environ 55 cm, une profondeur de 35 cm au niveau de l'abaque et de 70 cm du côté opposé. Un renforcement d'une largeur d'environ 10 cm autour de la tombe servait de logement à la plaque de couverture. Elle date du Haut Moyen-Âge, comme les deux tombes réalisées dans le sol de l'endonarthex, auxquelles elle ressemble niveau du type et de la construction.




Fig. 3 - S. Andrea Priu, la tombe à l'extérieur de l'église rupestre (Area di Bonorva).



Fig. 4 - S. Andrea Priu, la tombe à l'extérieur de l'église rupestre (photo de M.G. Arru).

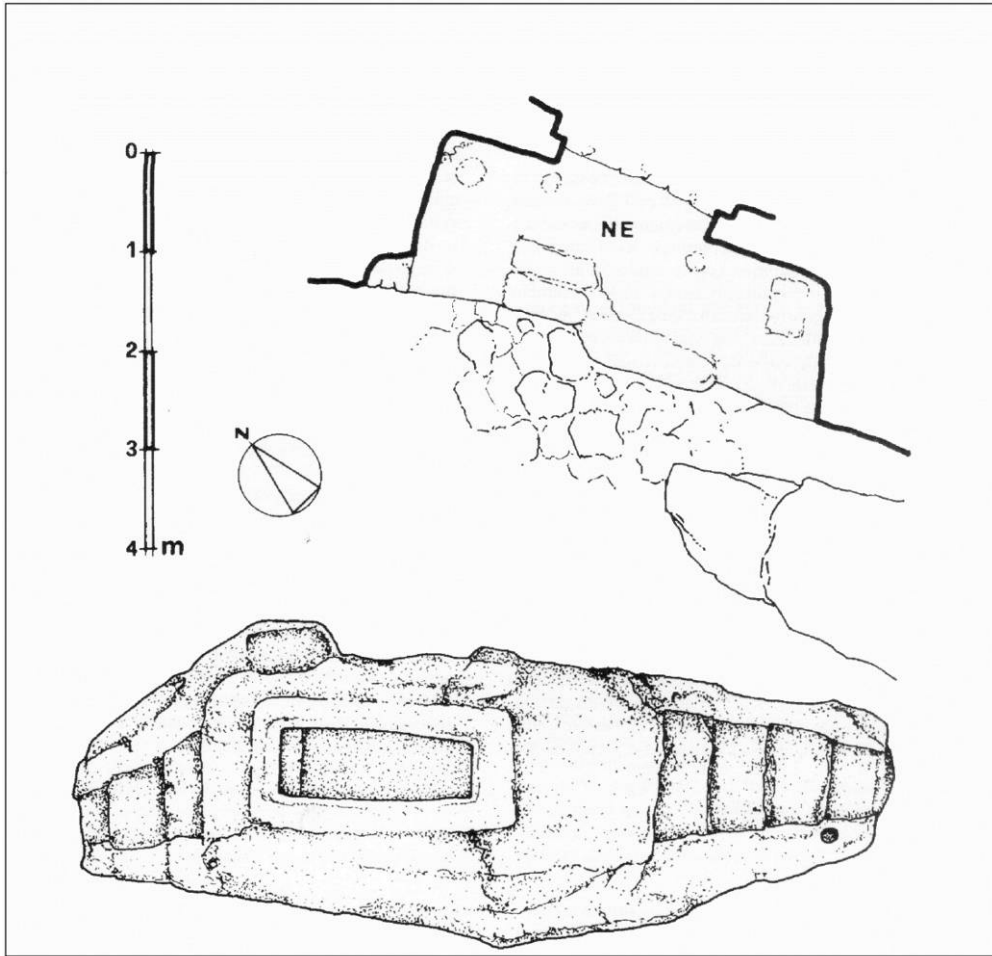


Fig. 5 - S. Andrea Priu, planimétrie de la tombe à l'extérieur de l'église rupestre (Caprara 1986, p. 55).

■ Crédits

Approfondissement édité par Dr. Maria Grazia Arru et Dr. Emanuela Atzeni

■ Bibliographie

AREA DI BONORVA, a cura di SPANU G.N., Regione autonoma della Sardegna.

BONINU A., SOLINAS M., *La necropoli di S. Andrea Priu*, Bonorva 2000.

CAPRARA R., *La tomba esterna*, in *La necropoli di S. Andrea Priu, Sardegna Archeologica. Guide e Itinerari*, 3, Sassari 1986, pp. 33-34; 54-55.





UNIONE EUROPEA



REPUBBLICA ITALIANA



REGIONE AUTÒNOMA DE SARDIGNA
REGIONE AUTONOMA DELLA SARDEGNA

La Sardegna cresce con l'Europa



UNIONE EUROPEA

Progetto cofinanziato dall'Unione Europea
Programma Operativo FESR 2007-2013

FESR - Fondo Europeo di Sviluppo Regionale - Asse I, Linea di Attività 1.2.3.a