

# Cercles megalithiques de Li Muri

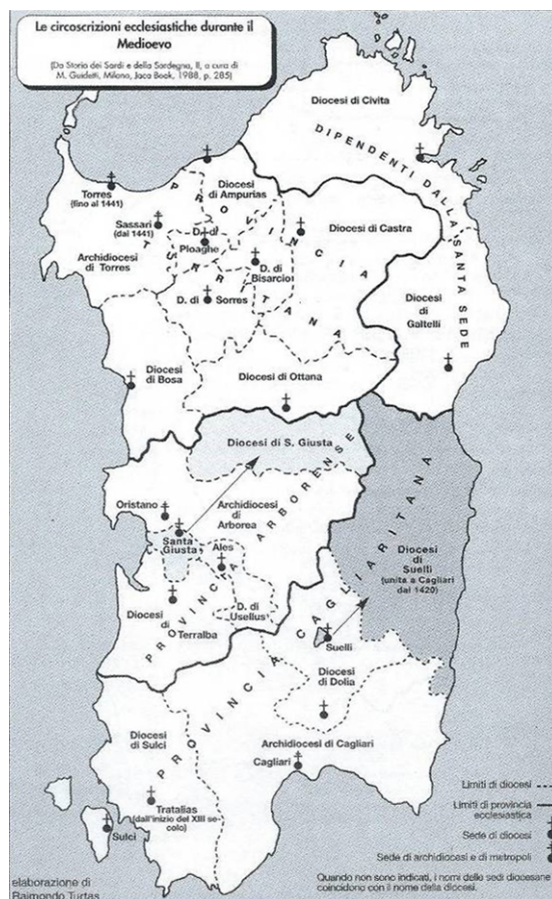
Patrimonio culturale  
**SARDEGNA** Virtual Archaeology



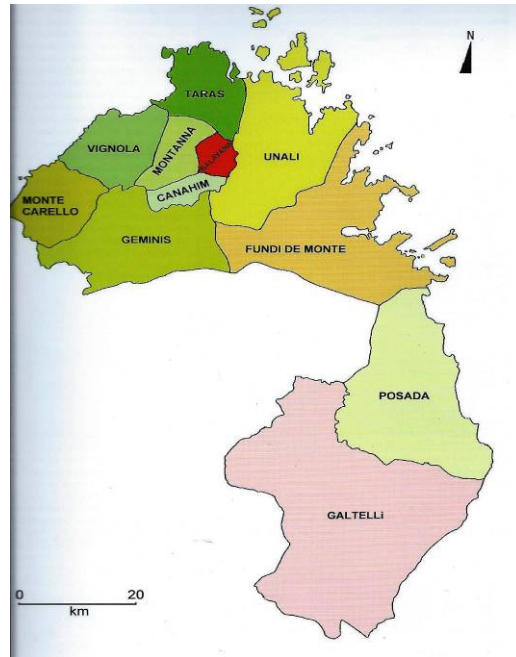
## ■ Le territoire d'Arzachena au Moyen-Âge

Le port et le village d'*Arsaghena*, qui s'est développé à proximité de l'église Santa Maria Maggiore, faisaient partie de la Diocèse médiévale de *Civita* (fig. 1) et de la *curatoria* d'*Unales* du Judicat de Gallura, dont le territoire se situait entre la mer, les collines de Cugnana, et le Riu di Caràna-Riu de Liscia (fig. 2).

Au Moyen-Âge Tardif, la conformation géomorphologique du territoire, essentiellement rocheux, qui comprenait un village moins dense, faisait d'Arzachena un centre d'intérêt mineur sur le réseau des grands trafics méditerranéens.



**Fig. 1** - Les diocèses de Sardaigne au Moyen-Âge (Pinna 2008, p. 94).



**Fig. 2** - Les *Curatorie* du Judicat de Gallura (Pinna 2008, p. 91).

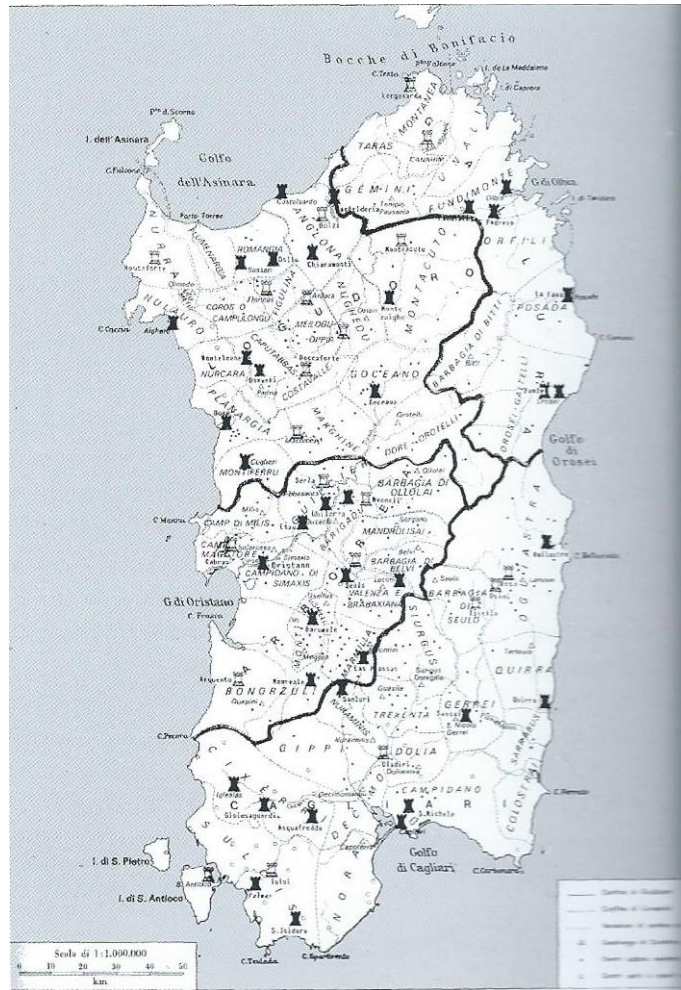
Entre la fin du XIII<sup>e</sup> et le début du XIV<sup>e</sup> siècle, les Pisans annexèrent la partie septentrionale du royaume de Gallura, en particulier Civita, rebaptisée Terranova, qui devint en 1300 une importante base militaire et un grand centre commercial, tandis que la conquête du territoire restant du Judicat a été progressive.

En 1330, suite à la défaite des Pisans, au terme des hostilités de la population locale, le village et la curatoria d'Unale, envahies par les troupes de Ramon de Cardona, passèrent à la Couronne d'Aragon.

En 1346, Giovanni d'Arborée, frère de Mariano IV, parvint à racheter la villa et le port d'Arzachena, qui appartenaient à Francesco Daurats ; celui-ci l'unit en fief à Fundimonte qui comprenait la ville de Civita ou de Terranova (l'actuelle Olbia).

Le village fut abandonné entre la fin du XIV<sup>e</sup> siècle et le début du XV<sup>e</sup> siècle suite à une épidémie de peste.

L'actuelle Arzachena fut repeuplée de façon stable entre la fin du XVIII<sup>e</sup> et le début du XIX<sup>e</sup> siècle, lorsque la population des zones environnantes s'installa autour de l'église Santa Maria Maggiore, reconstruite en 1776 (fig. 3).



**Fig. 3 - La Sardegna Médievale (Pinna 2008, p. 42).**

## ■ Crédits

Approfondissement édité par Dr. Emanuela Atzeni

## ■ Bibliographie

PANEDDA D., *Il Giudicato di Gallura, curatorie e centri abitati*, Sassari, 1979, p. 121, nota 1.

PINNA F., *Archeologia del territorio in Sardegna. La Gallura tra tarda antichità e medioevo*, Cagliari 2008.

PANIZZA V., SECHI M., *I Paesaggi geografici come opportunità per un turismo alternativo: l'esempio della Gallura costiera nord-orientale (Sardegna)*, in SCANU G. (a cura di), *Paesaggi e sviluppo turistico: Sardegna e altre realtà geografiche a confronto*, Atti del Convegno di studi, Olbia 15-17 ottobre 2008, Roma 2009, pp. 579-601





UNIONE EUROPEA



REPUBBLICA ITALIANA



**REGIONE AUTÒNOMA DE SARDIGNA**  
**REGIONE AUTONOMA DELLA SARDEGNA**

## La Sardegna cresce con l'Europa



UNIONE EUROPEA

Progetto cofinanziato dall'Unione Europea  
Programma Operativo FESR 2007-2013

FESR - Fondo Europeo di Sviluppo Regionale - Asse I, Linea di Attività 1.2.3.a