



UNIONE EUROPEA



REPUBBLICA ITALIANA



REGIONE AUTONOMA DE SARDIGNA  
REGIONE AUTONOMA DELLA SARDEGNA

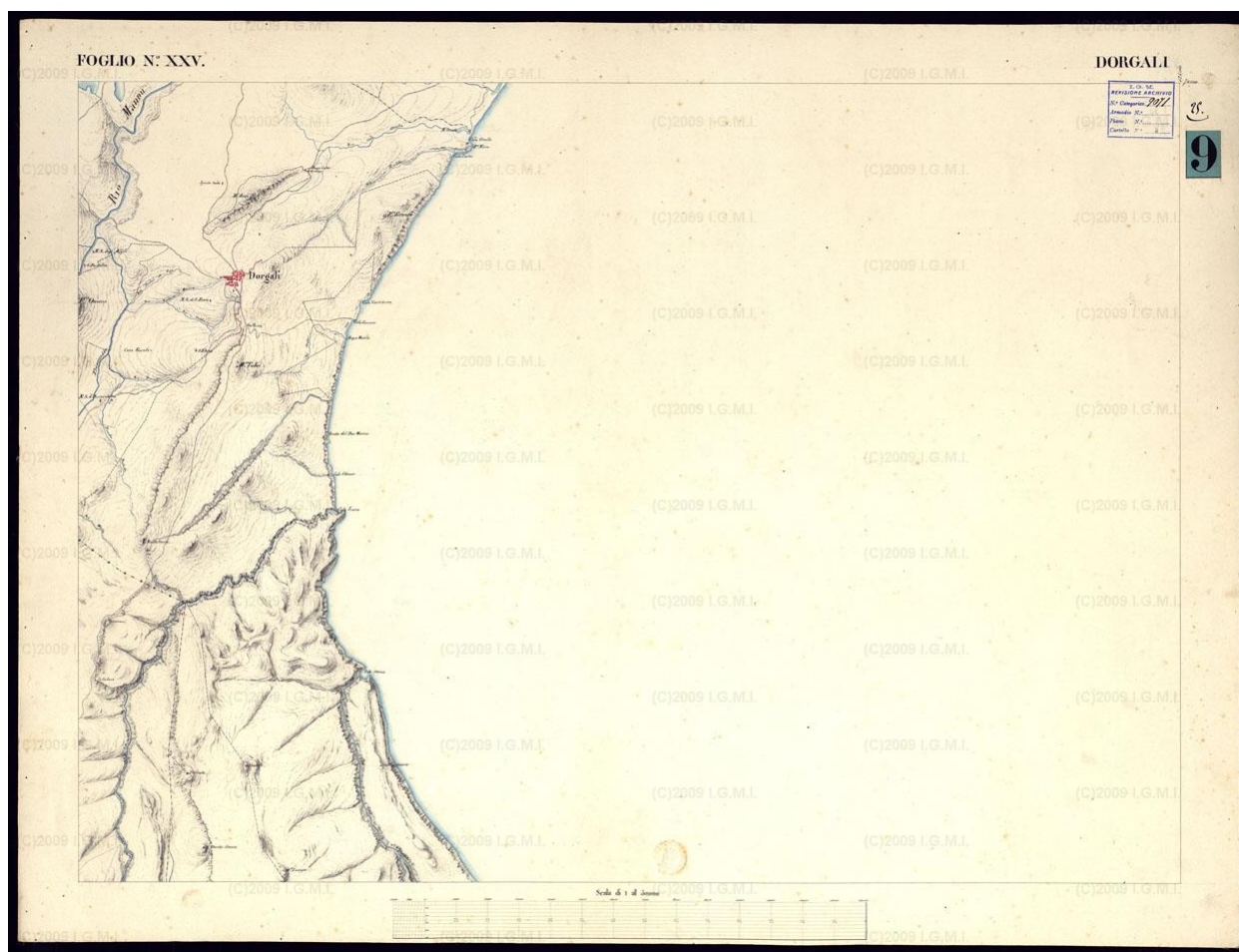
# Tombe des géants de Thomes

Patrimonio culturale  
**SARDEGNA** Virtual Archaeology



## ■ Le territoire de Dorgali au Moyen-Âge

Les villages historiques connus sur le territoire de Dorgali (fig. 1), aujourd'hui dépeuplés et abandonnés, difficiles à identifier, et dont une partie seulement est encore visible, comprennent les localités d'Isarle, Nurule, Longe et Dorgali qui firent partie de la curatoria de Galtelli qui appartenait à son tour au Judicat de Gallura<sup>1</sup>.



**Fig. 1** - Atlas de l'île de Sardaigne, échelle 1:50000, feuilles XXV Dorgali, année 1881 (<http://www.igmi.org/ancien/immagine.php?cod=28506>).

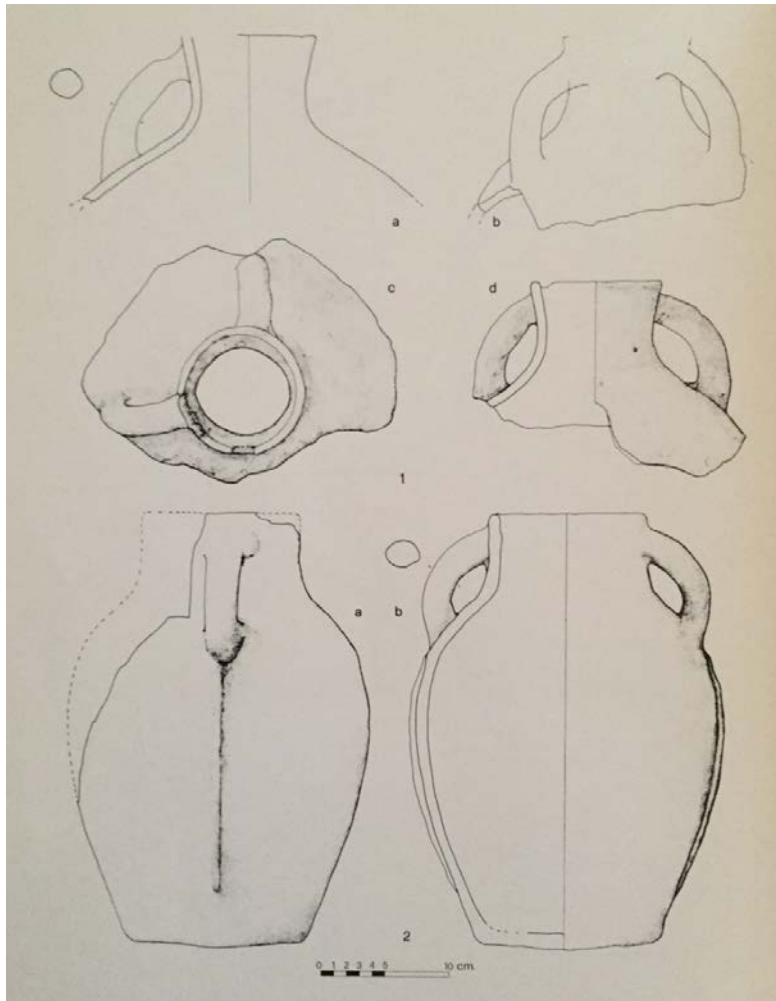
<sup>1</sup> Au cours de la période des Judicats, la Gallura, comme les trois autres royaumes sardes, était subdivisée du point de vue administratif en districts appelés curatorie. Chaque curatoria comprenait un nombre variable de villages de différentes tailles, autonomes du point de vue économique.

Au XIII<sup>e</sup> siècle, le territoire de Dorgali fut soumis à la domination pisane jusqu'à la bataille contre la Couronne d'Aragon. Les guerres qui se succédèrent au cours du XIV<sup>e</sup> siècle causèrent de grandes difficultés à la villa qui, après le démembrement de la Gallura opérée par les rois espagnols, passa sous l'administration du Judicat d'Arborée. Le juge Mariano IV déclara la guerre aux envahisseurs ibériques, mais au XV<sup>e</sup> siècle, ses successeurs furent écrasés et Dorgali fut soumise aux feudataires choisis par les rois espagnols.

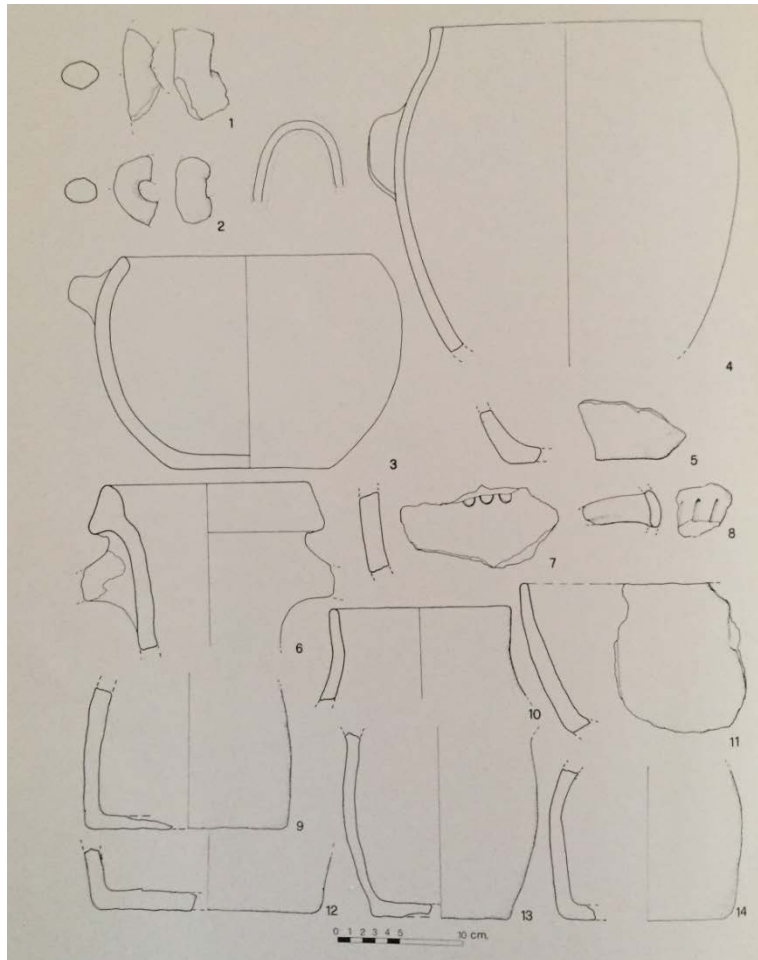
Villa Dorguali n'apparaît sur aucune documentation antérieure au XIV<sup>e</sup> siècle, bien que la présence, sur le site urbain et dans les environs, de nombreux bâtiments religieux dédiés à des saints propres au ménologe oriental, suppose l'existence du village actuel dès l'Époque Byzantine. Au début du XIV<sup>e</sup> siècle, il comptait entre 250 et 300 habitants.

Sous la domination pisane (début du XIV<sup>e</sup> siècle), la villa médiévale d'Isarle, avec ses quelques 60 habitants, comprenait les églises Santa Cristina 'e Isalle et San Giorgio, dont il ne reste que quelques vestiges, et des pièces provenant d'un ancien village de l'Époque Historique. Elle fut abandonnée ou détruite au début du XV<sup>e</sup> siècle. Il ne reste de la villa de Nurule que les vestiges de l'ancien village de l'Époque Romaine et du Moyen-Âge. Il ne reste aujourd'hui du centre médiéval que l'église San Pietro, qui fut abandonnée au XV<sup>e</sup> siècle. Le matériel du Moyen-Âge restitué par le territoire de Dorgali, comprend également celui qui provient de Thomes, de l'abri de Rio Flumineddu, de Codula Fuili et des grottes Sirios et Sirieddos (fig. 2, 3).





**Fig. 2** - Matériel en terre cuite provenant de la grotte de Sos Sirios (Caprara 1980, tab. LXXII).



**Fig. 3** - Matériel en terre cuite provenant des grottes de Sos Sirios et Sos Sirieddos (Caprara 1980, tab. LXXIV).

## ■ Crédits

Approfondissement édité par Dr. Emanuela Atzeni

## ■ Bibliographie

ANGIUS V., *Dorgali*, in CASALIS G., *Dizionario geografico, storico, statistico, commerciale degli Stati di S. M. il Re di Sardegna*, VII, Torino 1840.

CARTA A., *Dorgali*, in *Dizionario storico-geografico dei comuni della Sardegna*, I, a cura di BRIGAGLIA M. e TOLA S., 1, Firenze 2006, pp.419-428.

CAPRARA R., *Tomba di giganti di Thomes – Materiali medievali*, in AA.VV., *Dorgali. Documenti archeologici*, Sassari 1980, pp. 105-106.

CAPRARA R., *Documenti archeologici medievali*, in AA.VV., *Dorgali. Documenti archeologici*, Sassari 1980, pp. 247-263.

DAY J., *Villaggi abbandonati in Sardegna dal Trecento al Settecento: inventario*, Paris 1973.

FARA I. F., *In Sardiniae Chorographiam*, ed. a cura di CADONI E., Sassari 1992.

FLORIS F. (a cura di), *Grande Enciclopedia della Sardegna*, Sassari 2007, p. 304-305.

MELE S., *Gallura Felix. Il sud del Giudicato di Gallura e il territorio del castro di Dorgali nel medioevo*, Sassari 2009.

MELONI G., SANNA M. G., *La Gallura in epoca medievale: 3. L'insediamento umano*, in BRANDANU S. (a cura di) *La Gallura, una regione diversa in Sardegna: cultura e civiltà del popolo gallurese*, San Teodoro, I.CI.MAR. Istituto delle Civiltà del Mare, 2001, p. 126.

PINNA F., *Archeologia del territorio in Sardegna. La Gallura tra tarda antichità e medioevo*, Cagliari 2008.



UNIONE EUROPEA



REPUBBLICA ITALIANA



**REGIONE AUTÒNOMA DE SARDIGNA**  
**REGIONE AUTONOMA DELLA SARDEGNA**

## La Sardegna cresce con l'Europa



UNIONE EUROPEA

Progetto cofinanziato dall'Unione Europea  
Programma Operativo FESR 2007-2013

FESR - Fondo Europeo di Sviluppo Regionale - Asse I, Linea di Attività 1.2.3.a