



UNIONE EUROPEA



REPUBBLICA ITALIANA



REGIONE AUTÒNOMA DE SARDIGNA
REGIONE AUTONOMA DELLA SARDEGNA

Port et tours côtières d'Arbatax

Patrimonio culturale
SARDEGNA Virtual Archaeology



■ Les domus de janas et les menhirs de S'Ortali 'e su Monte

Dans le village San Salvatore, non loin de la mer et des plages d'Orrì, on découvre la zone archéologique de S'ortali 'e su Monte. Il s'agit d'un véritable complexe monumental constitué par des domus de janas, des menhirs, un nuraghe et deux tombes des géants, d'une superficie d'environ 8000 m² sur une colline granitique qui domine la proche plaine côtière.

La présence de domus de janas et de menhirs atteste que la zone a été fréquentée à une époque très ancienne. Une première tombe souterraine, datant du Néolithique Final (3200-2800 av. J.-C.), creusée dans le versant nord de la colline de S'Ortali 'e su Monte, présente un vestibule d'où l'on accède, à travers une porte, à la chambre de forme pseudo-rectangulaire munie d'une double niche (fig. 1-2).



Fig. 1 - La domus de janas creusée sous la colline de S'Ortali 'e su Monte (photo de C. Nieddu).

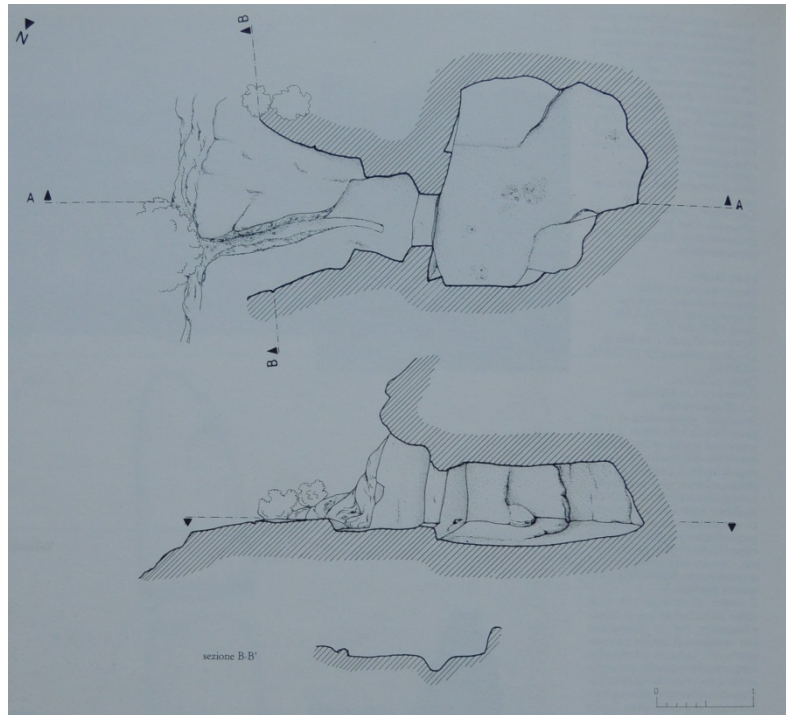


Fig. 2 - Planimétrie et section de la domus de janas de S'Ortale 'e su Monte (LOCCI 1990 b, p. 74.).

En outre, différents menhirs, de type aniconique et de type proto-anthropomorphe²⁹ datent eux aussi de la phase néolithique. Plusieurs menhirs et un bloc avec des cavités sont également visibles à côté de l'église champêtre San Salvatore (fig. 3) et leur présence pourrait être liée à la tombe souterraine creusée dans un éperon rocheux granitique à l'arrière du bâtiment religieux.



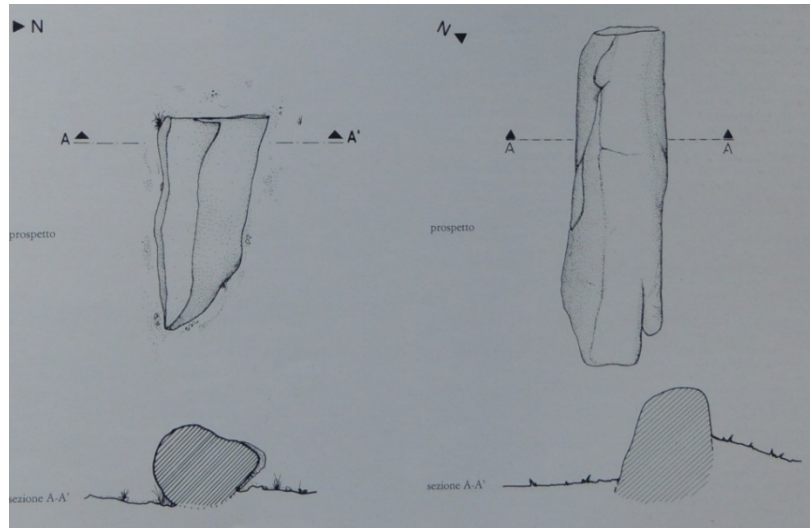


Fig. 3 - Planimétrie et section des menhirs de San Salvatore (LOCCI 1990 d, p. 87).

Cette domus est constituée par un vestibule à plan trapézoïdal qui mène à deux chambres longitudinales. Les deux petites salles présentent un plan en demi-cercle irrégulier (fig. 4-5).



Fig. 4 - Planimétrie et section de la domus de janas de San Salvatore (FADDA 2012, p. 25, fig. 31).

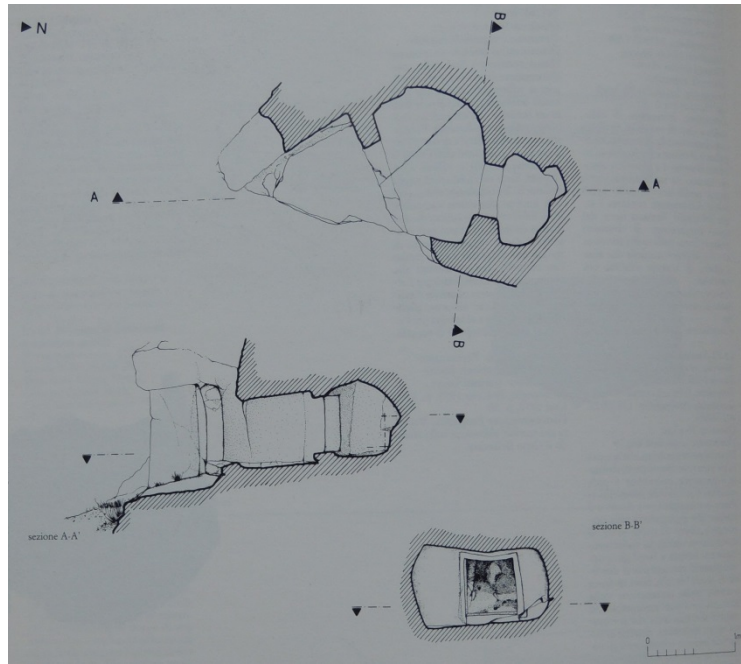


Fig. 5 - Planimétrie et section de la domus de janas de San Salvatore (LOCCI 1990 c, p. 86).

Deux menhirs en granit, datant probablement de la période comprise entre le III^e et le II^e millénaire av. J.-C., sont situés face à la tombe des géants de S'Ortali 'e su Monte, à environ 10 mètres de cette dernière (fig. 6).



Fig. 6 – Les menhirs face à la tombe des géants de S'Ortali 'e su Monte (photo Unicity S.p.A.).

■ Crédits

Approfondissement édité par Dr. Maria Grazia Arru

■ Bibliographie

ARCHEO SYSTEM 1990 = ARCHEO SYSTEM, *Progetto "I Nuraghi". Ricognizione archeologica in Ogliastra, Barbagia, Sarcidano. I Reperti*, Milano 1990.

FADDA 2012 = M.A. FADDA, *Tortolì. I monumenti neolitici e il nuraghe S'Ortali 'e su Monte*, *Sardegna Archeologica. Guide e Itinerari*, 49, Sassari 2012.

Locci 1990 a = M.C. LOCCI, *I.3.38, Complesso archeologico di S'Ortali 'e su Monte*, in *ARCHEO SYSTEM* 1990, p. 72.

Locci 1990 b = M.C. LOCCI, *I.3.42, Domus de janas di S'Ortali 'e su Monte*, in *ARCHEO SYSTEM* 1990, p. 74.

Locci 1990 c = M.C. LOCCI, *I.3.75, Domus de janas di San Salvatore*, in *ARCHEO SYSTEM* 1990, p. 86.

Locci 1990 d = M.C. LOCCI, *I.3.78; I.3.79, Menhirs di San Salvatore*, in *ARCHEO SYSTEM* 1990, p. 87.

NIEDDU 2006 = C. NIEDDU, *Siti archeologici d'Ogliastra. Itinerari alla scoperta di siti prenuragici e nuragici nel territorio dei paesi dell'Ogliastra*, Lanusei 2006, pp. 54-55.

PERRA 2000 = M. PERRA, *Rituali funerari e culto degli antenati nell'Ogliastra in età nuragica*, in M. G. MELONI, S. NOCCO (a cura di) *Ogliastra. Identità storica di una provincia. Atti del Convegno di Studi (Jerzu-Lanusei-Arzana-Tortolì, 23-25 gennaio 1997)*, Lanusei 2000, pp. 221-232.



UNIONE EUROPEA



REPUBBLICA ITALIANA



REGIONE AUTÒNOMA DE SARDIGNA
REGIONE AUTONOMA DELLA SARDEGNA

La Sardegna cresce con l'Europa



UNIONE EUROPEA

Progetto cofinanziato dall'Unione Europea
Programma Operativo FESR 2007-2013

FESR - Fondo Europeo di Sviluppo Regionale - Asse I, Linea di Attività 1.2.3.a