



UNIONE EUROPEA



REPUBBLICA ITALIANA



REGIONE AUTÒNOMA DE SARDIGNA
REGIONE AUTONOMA DELLA SARDEGNA

Château de Monreale

Patrimonio culturale
SARDEGNA Virtual Archaeology



■ Les Judicats

Le château de Monreale était une des principales places fortes du Judicat d'Arborée.

Les quatre Judicats sardes (fig. 1) de Cagliari, d'Arborée, de Torres (ou Logudoro) et de la Gallura étaient des royaumes indépendants qui se formèrent entre le VIII^e et le IX^e siècle à la suite de l'isolement infligé à l'île suite à l'expansion arabe dans la Méditerranée¹.



Fig. 1 - Les Judicats sardes du XI^e au XIV^e siècle (http://upload.wikimedia.org/wikipedia/commons/c/c5/Giudicati_sardi_1.svg).

¹ A. BOSCOLO, *La Sardegna dei Giudicati*, Sassari, 1979.

Au VIII^e siècle, la Sardaigne appartenait encore à l'Empire Byzantin, mais à la fin du siècle précédent l'organisation impériale était déjà compromise, et les premières menaces arabes à l'encontre des zones côtières des îles de la Méditerranée commençaient à se manifester. On ne connaît pas avec précision les processus qui menèrent à l'isolement progressif de la Sardaigne, mais il est certain que l'ébranlement de la présence byzantine dans la Méditerranée centrale détermina un vide de pouvoir qui exposa l'île au danger des incursions sarrasines².

Sous la domination byzantine, l'île était administrée par un *praeses* chargé des questions civiles, et par un *dux*, qui commandait l'*exercitus Sardiniae*. Au VIII^e siècle, le *praeses* perdit une grande partie de son autorité et la plupart de ses fonctions furent absorbées par celle du *dux*, avant d'être exercées par une seule personne, le *iudex Sardiniae*³.

Au IX^e siècle, le *iudex Sardiniae* a probablement confié à ses lieutenants (*lociservatores*) les quatre principales circonscriptions territoriales (*partes*) de l'île pour obtenir leur aide au niveau de l'administration politique et militaire. Par la suite, chacun d'eux se nomma *judex* et le territoire sarde se retrouva subdivisé en plusieurs unités autonomes qui prirent la physionomie de quatre royaumes indépendants⁴.

Les Judicats réapparaissent dans l'histoire connue après l'an mille, déjà dotés d'une organisation administrative et sociale. Les états portaient le nom sarde de Logu, et ils étaient dirigés par un monarque appelé *judike*. Un des principaux aspects de l'organisation des Judicats étaient les *curatorie* appelées *partes* : ces districts administratifs étaient formés par un ensemble d'agglomérations ou de « villages » (*biddas*) qui dépendaient d'un chef-lieu de *curatoria*. Le curateur était nommé par le roi à durée indéterminée, il réglementait

² G. MELONI, *L'Origine dei giudicati*, in M. Brigaglia, A. Mastino, G.G. Ortu, *Storia della Sardegna, II. Dal Tardo Impero romano al 1350*, Roma-Bari 2002, p. 1-32.

³ L. ORTU, *Storia della Sardegna. Dal Medioevo all'Età contemporanea*, Cagliari 2011, p. 24.

⁴ S. PETRUCCI, *Storia politica e istituzionale della Sardegna medioevale (secoli XI-XIV)*, in *Storia dei Sardi e della Sardegna, II. Il Medioevo dai Giudicati agli Aragonesi*, Milano, 1987, p. 97-156.

l'utilisation des terres publiques, des villages, il disposait le service militaire et présidait le tribunal. Chaque curatoria était autonome et fonctionnelle⁵.

Le Judicat de Cagliari (fig. 2) était le plus grand (environ 6000 km²) et le plus riche ; sa capitale était Santa Igia (fig. 4). Son histoire prit fin en 1257. Le Judicat d'Arborée (fig. 2) couvrait une surface de 4500 km², il eut pour capitale d'abord Tharros puis Oristano. Ce fut le Judicat le plus long ; en effet son histoire se conclut en 1410. Le Judicat de Torres (de Logudoro, fig. 3) eut d'abord pour capitale Turris Libisonis, puis Sassari. Son histoire prit fin en 1259. La capitale du Judicat de Gallura (fig. 3) était Civita (Olbia), et elle tomba en 1298.




Fig. 2 - Armoiries du Judicat d'Arborée (à gauche, <http://www.cavalierimacommer.com/macomer.html>) et armoiries présumées du Judicat de Cagliari (à droite, http://it.wikipedia.org/wiki/Benedetta_di_Cagliari?uselang=it#mediaviewer/File:Cavallo_del_Giudicato_di_Cagliari.svg).

⁵ S. Igia capitale giudicale: contributi all'Incontro di studio Storia, ambiente fisico e insediamenti umani nel territorio di S. Gilla (Cagliari), 3-5 novembre 1983, Pisa 1986.




Fig. 3 - Armoiries du Judicat de Torres (à gauche,http://it.wikipedia.org/wiki/Storia_della_Sardegna_giudicale#mediaviewer/File:Torre_Merlata_del_Giudicato_di_Torres.svg) et de Gallura (à droite, http://commons.wikimedia.org/wiki/File:Gallo_del_Giudicato_di_Gallura.svg).




Fig. 4 - Ancienne représentation de Cagliari (S. Igia capitale giudicale, Pisa 1986).

■ Crédits

Approfondissement édité par Dr. Maria Grazia Arru

Recherche préliminaire par Dr. Valeria Paretta et Dr. Daniele Corda.





UNIONE EUROPEA



REPUBBLICA ITALIANA



REGIONE AUTÒNOMA DE SARDIGNA
REGIONE AUTONOMA DELLA SARDEGNA

La Sardegna cresce con l'Europa



UNIONE EUROPEA

Progetto cofinanziato dall'Unione Europea
Programma Operativo FESR 2007-2013

FESR - Fondo Europeo di Sviluppo Regionale - Asse I, Linea di Attività 1.2.3.a