



UNIONE EUROPEA



REPUBBLICA ITALIANA



REGIONE AUTÒNOMA DE SARDIGNA
REGIONE AUTONOMA DELLA SARDEGNA

Château de la Fava

Patrimonio culturale
SARDEGNA Virtual Archaeology



■ Les Judicats

Le château soi-disant « de la Fava » de Posada fut construit au XIII^e siècle sur la frontière qui séparait le royaume de Gallura et celui d'Arborée sur une initiative de la famille pisane des Visconti. La forteresse, qui fut protagoniste de vicissitudes historiques complexes, fut contrôlé, tour à tour, par les souverains de Gallura et par ceux d'Arborée. En 1324, il passa sous la domination des Catalans-Aragonais et, après quelques parenthèses temporelles au cours desquelles il revint au Judicat d'Arborée, le château et le village de Posada retombèrent définitivement entre les mains des Espagnols en 1409, avant d'être donnés en fief en 1431 à la famille Carroz et élevés au rang de Baronnie.

Les quatre Judicats sardes (fig. 1) de Cagliari, Arborée, Torres (ou Logudoro) et de la Gallura étaient des royaumes indépendants qui se formèrent entre le VIII^e et le IX^e siècle à la suite de l'isolement infligé à l'île suite à l'extension arabe dans la Méditerranée.



Fig. 1 - Les Judicats sardes du XI^e au XIV^e siècle
(http://upload.wikimedia.org/wikipedia/commons/c/c5/Giudicati_sardi_1.svg).

Au VIIIe siècle, la Sardaigne appartenait encore à l'Empire Byzantin, mais à la fin du siècle précédent l'organisation impériale était déjà compromise, et les premières menaces arabes à l'encontre des zones côtières des îles de la Méditerranée commençait à se manifester. On ne connaît pas avec précision les processus qui menèrent à l'isolement progressif de la Sardaigne, mais il est certain que l'ébranlement de la présence byzantine dans la Méditerranée centrale détermina un vide de pouvoir qui exposa l'île aux dangers des incursions sarrasines.

Sous la domination byzantine, l'île était administrée par un *praeses* chargé des questions civiles, et par un *dux*, à la tête de *l'exercitus Sardiniae*. Au VIIIe siècle, le *praeses* perdit une grande partie de son autorité et la plupart de ses fonctions furent absorbées par celle du *dux*, avant d'être exercées par une seule personne, le *iudex Sardiniae*.

Au IXe siècle, le *iudex Sardiniae* a probablement confié à ses lieutenants (*lociservatores*) les quatre principales circonscriptions territoriales (partes) de l'île pour obtenir leur aide dans l'administration politique et militaire. Par la suite, chacun d'eux se nomma *judex* et le territoire sarde se retrouva subdivisé en plusieurs unités autonomes qui prirent la physionomie de quatre royaumes indépendants.

Les Judicats apparaissent dans l'histoire connue après l'an mille, déjà organisés du point de vue administratif et social. Les états portaient le nom sarde de *Logu*, et ils étaient dirigés par un monarque appelé *judike*. Un des principaux aspects de l'organisation des Judicats étaient les curatorie appelées partes : ces districts administratifs étaient formés par un ensemble d'agglomérations ou de « villages » (*biddas*) qui dépendaient d'un chef-lieu de curatoria. Le curateur était nommé par le roi à durée indéterminée, il réglementait l'utilisation des terres publiques, des villages, il disposait le service militaire et présidait le tribunal. Chaque curatoria était autonome et fonctionnelle.

Le Judicat de Cagliari (fig. 2) était le plus grand (environ 6000 km²) et le plus riche ; sa capitale était Santa Igia (fig. 4). Son histoire se termina en 1257. Le Judicat d'Arborée (fig. 2) couvrait une surface de 4500 km², il eut pour capitale d'abord Tharros puis Oristano. Ce fut le Judicat le plus long ; en effet son histoire se termina en 1410. Le Judicat de Torres (de Logudoro, fig. 3) eut d'abord pour capitale *Turrìs Libisonis*, puis Sassari. Son histoire

se termina en 1259. La capitale du Judicat de Gallura (fig. 3) était Civita (Olbia), et il prit fin en 1298.




Fig. 2 - Armoiries du Judicat d'Arborée (à gauche, <http://www.cavalierimacommer.com/macomer.html>) et armoiries présumées du Judicat de Cagliari (à droite, http://it.wikipedia.org/wiki/Benedetta_di_Cagliari?uselang=it#mediaviewer/File:Cavallo_del_Giudicato_di_Cagliari.svg).




Fig. 3 - Armoiries du Judicat de Torres (à gauche, http://it.wikipedia.org/wiki/Storia_della_Sardegna_giudicale#mediaviewer/File:Torre_Merlata_del_Giudicato_di_Torres.svg) e di Gallura (à droite, http://commons.wikimedia.org/wiki/File:Gallo_del_Giudicato_di_Gallura.svg).




Fig. 4 - Ancienne représentation de Cagliari (S. Igia capitale giudicale, Pise 1986).

■ Crédits

Coordination Prof. Rossana Martorelli

Approfondissement édité par Dr. Maria Grazia Arru et Dr. Enrico Dirminti





UNIONE EUROPEA



REPUBBLICA ITALIANA



REGIONE AUTÒNOMA DE SARDIGNA
REGIONE AUTONOMA DELLA SARDEGNA

La Sardegna cresce con l'Europa



UNIONE EUROPEA

Progetto cofinanziato dall'Unione Europea
Programma Operativo FESR 2007-2013

FESR - Fondo Europeo di Sviluppo Regionale - Asse I, Linea di Attività 1.2.3.a