



UNIONE EUROPEA



REPUBBLICA ITALIANA



REGIONE AUTÒNOMA DE SARDIGNA  
REGIONE AUTONOMA DELLA SARDEGNA

# Château de la Fava

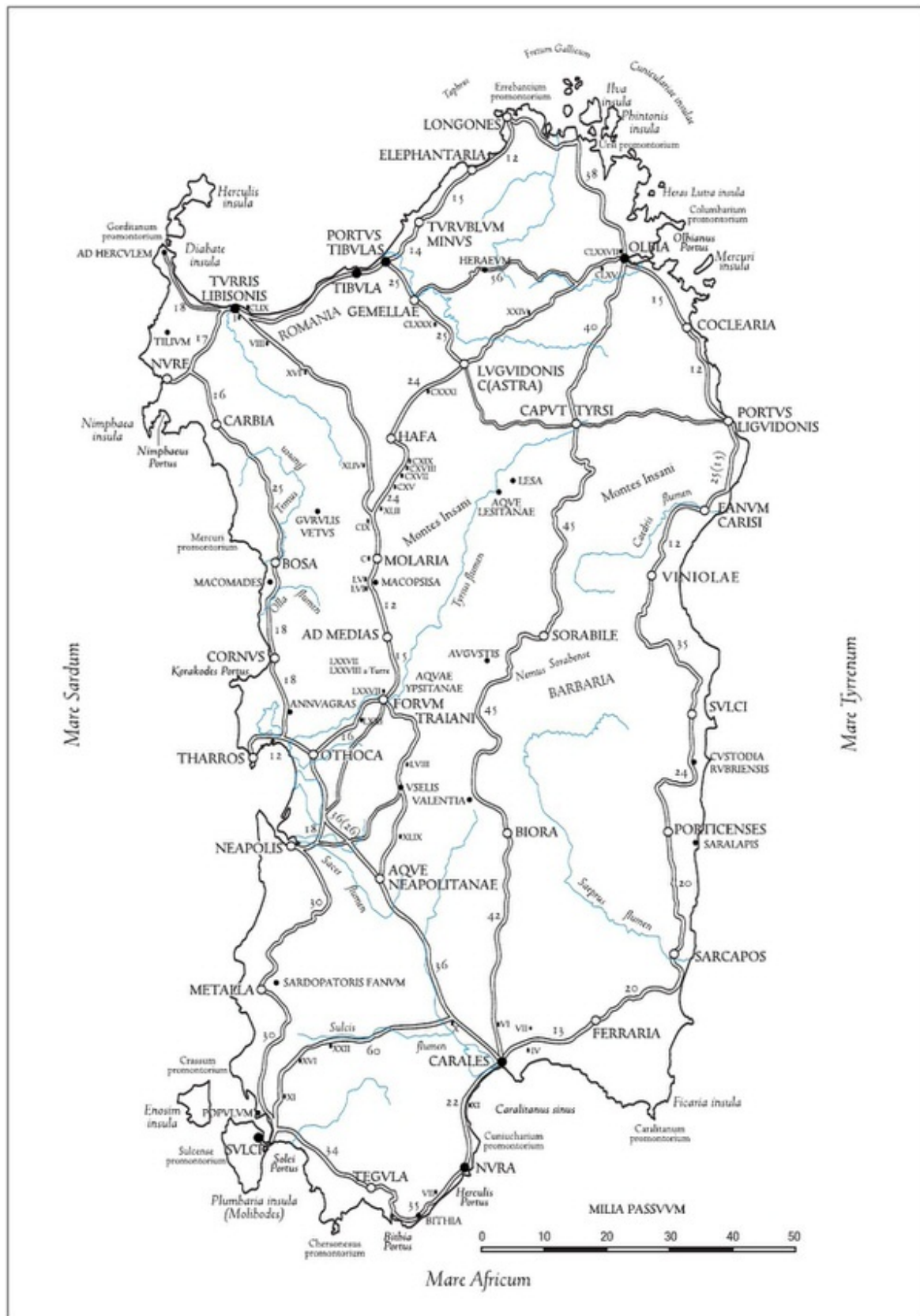
Patrimonio culturale  
**SARDEGNA** Virtual Archaeology



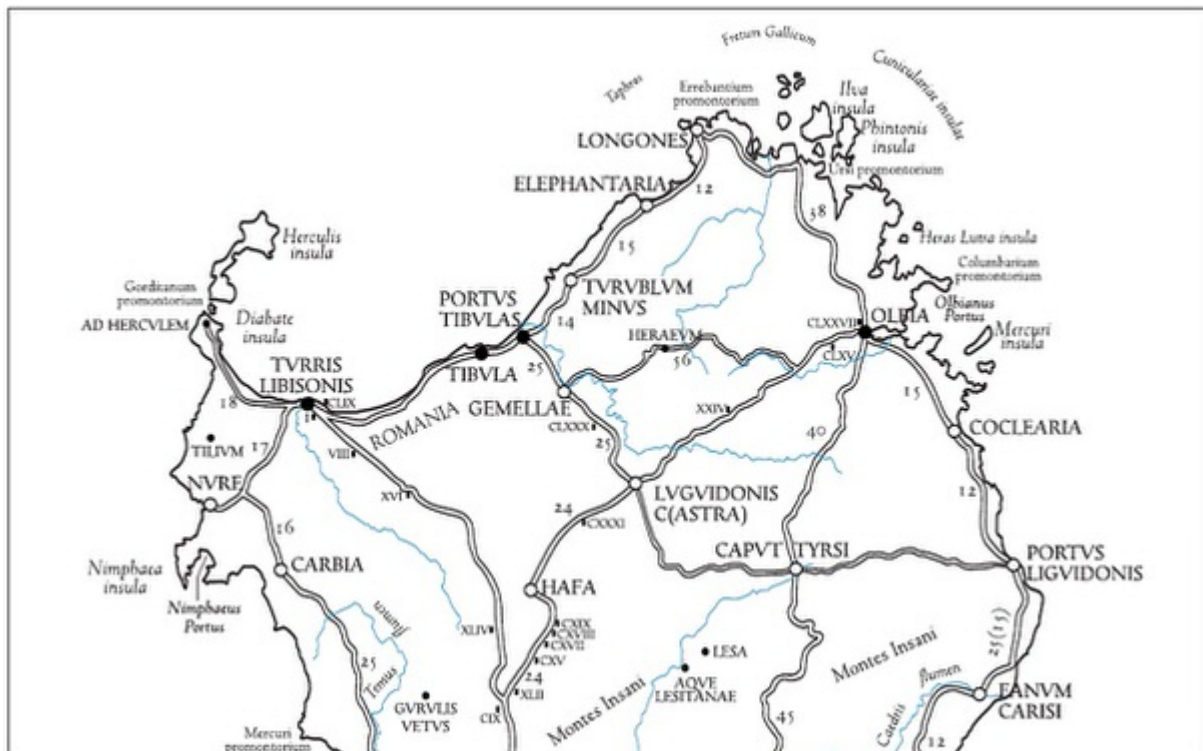
## ■ Les voies de communication à l'Époque Romaine

Les Romains construisirent en Sardaigne quatre grande voies impériales (fig. 1) : la première, *a portu Tibulas-Caralis*, reliait Cagliari et la zone de Santa Teresa di Gallura, en longeant la côte est ; une autre partait en revanche de *Carales* et longeait le littoral ouest, reliant *Nura, Sulci*, jusqu'à *Turrus Libisonis* (l'actuelle Porto Torres), et *Tibula* (fig. 2) ; la troisième voie, qui suit en gros le parcours de l'actuelle Route Nationale 131 « Carlo Felice », reliait *Carales* et *Turrus Libisonis* ; enfin, la dernière voie partait elle aussi de *Carales* et passait dans l'arrière-pays, touchant les flancs du massif du Gennargentu, pour se terminer à *Ulbia* (fig. 3).



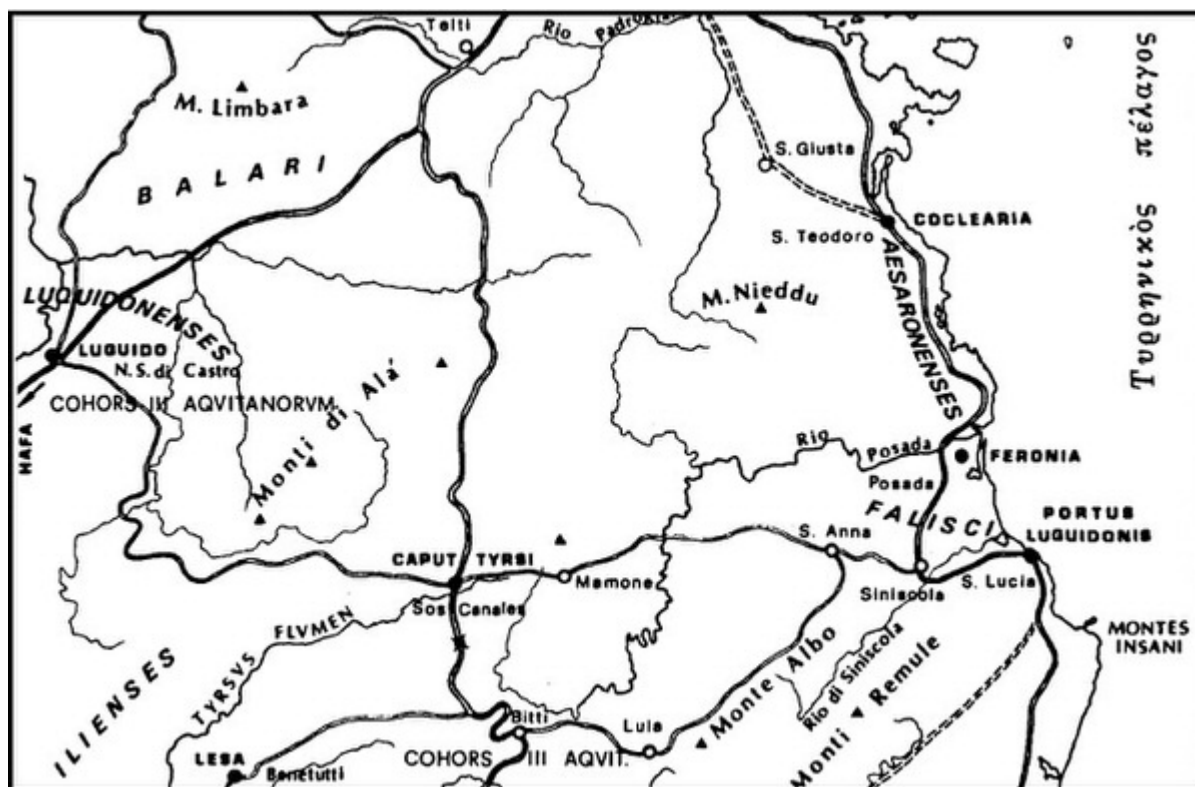


**Fig. 1** - Les voies de communication en Sardaigne à l'Époque Romaine impériale (MASTINO 2005, fig. 37).

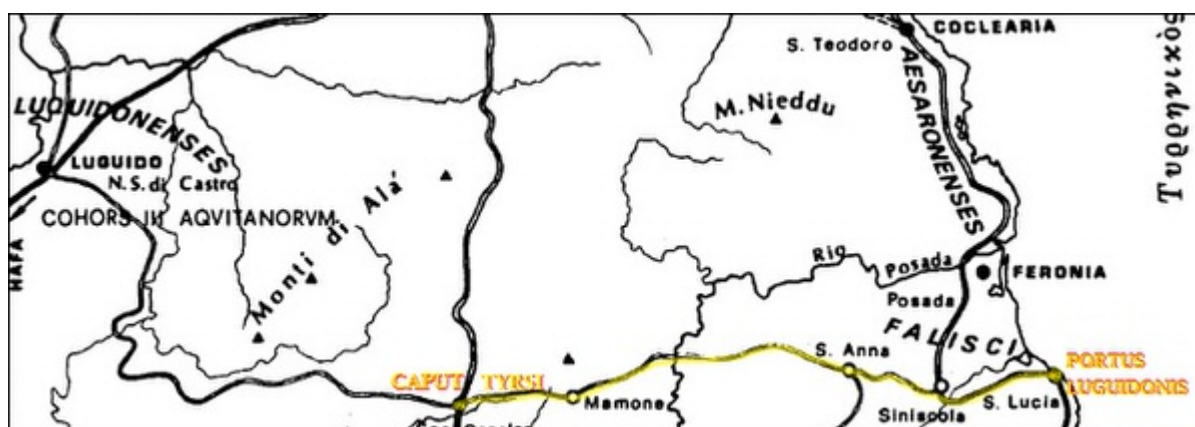


**Fig. 2** - Les voies de communication au nord de la Sardaigne (MASTINO 2005, fig. 37).

La voie impériale *a portu Tibula-Caralis*, construite à l'époque romaine, longeait la côte est et effleurait de Posada. De cette zone partait un *diverticulum* qui reliait le *Portus Luvidonis* et le village interne de *Caput Tyrsi*, sur le territoire de Buddusò (fig. 4). Cette importante voie de pénétration interne a sans doute conservé son importance économique à la chute de l'empire romain, comme l'atteste le développement à l'époque successive des villages de *Sulla*, *Arischion* et Posada.



**Fig. 3** - La région de la Baronnie de Posada à l'Époque Romaine impériale (BONELLO, MASTINO 1994, fig. 1).



**Fig. 4** - Diverticulum de la voie a Portu Tibulas – Caralis, qui reliait Portus Luquidonis et Caput Tyrsi (BONELLO, MASTINO 1994, fig. 1).

## ■ Crédits

Coordination Prof. Rossana Martorelli

Approfondissement édité par Dr. Maria Grazia Arru et Dr. Enrico Dirminti

## ■ Bibliographie

ANGIUS 1847 = V. ANGIUS, *Posada*, in G. CASALIS, *Dizionario geografico storico-statistico-commerciale degli Stati di S.M. il re di Sardegna*, XV, Torino 1847, pp. 672-691.

BONELLO, MASTINO 1994 = M. BONELLO, A. MASTINO, *Il Territorio di Siniscola in età romana*, in E. ESPA, *Siniscola: dalle origini ai nostri giorni*, Ozieri 1994, pp. 157-218.

CADINU 2001 = M. CADINU, *Urbanistica medievale in Sardegna*, Roma 2001.

CASTELLACCIO 1990 = A. CASTELLACCIO, *Note sul castello de La Fava di Posada*, in *Medioevo. Saggi e rassegne*, 15, pp. 55-84.

DELLA MARMORA 1860 = A. DELLA MARMORA, *Itinéraire de l'île de Sardaigne*, II, Turin 1860.

FLORIS 2008 = G. FLORIS, *Il castello medioevale della Fava (Posada)*, in *Acta historica et archaeologica mediaevalia*, 29, pp. 257-297.

MASTINO 2005 = A. MASTINO, *Storia della Sardegna antica*, Nuoro 2005.

PANEDDA 1978 = D. PANEDDA, *Il Giudicato di Gallura. Curatorie e centri abitati*, Sassari 1978.

PILONI 1997 = L. PILONI, *Carte geografiche della Sardegna*, Cagliari 1997.

ZEDDA 2003 = C. ZEDDA, *Le città della Gallura Medioevale. Commercio, società e istituzioni. Ricerche storiche 4*. Cagliari 2003.

ZIROTTU 1999 = G. ZIROTTU, *Posada. Un borgo sardo e il suo castello*, Nuoro 1999.



UNIONE EUROPEA



REPUBBLICA ITALIANA



**REGIONE AUTÒNOMA DE SARDIGNA**  
**REGIONE AUTONOMA DELLA SARDEGNA**

## La Sardegna cresce con l'Europa



UNIONE EUROPEA

Progetto cofinanziato dall'Unione Europea  
Programma Operativo FESR 2007-2013

FESR - Fondo Europeo di Sviluppo Regionale - Asse I, Linea di Attività 1.2.3.a