



Château de la Fava

Patrimonio culturale
SARDEGNA Virtual Archaeology



■ Histoire des études et des fouilles

Le premier historien qui mentionna le Château de la Fava est Giovanni Francesco Fara, au XVI^e siècle, qui le définit en ces termes : « multis proeliis clarum [...] natura et arte munitum » (= célèbre pour les nombreuses batailles [...] fortifié par la nature et par le travail de l'homme). De même, l'historien aragonais Jerónimo Zurita n'exclut pas que le monument ait pu être construit au cours d'une période antécédente à celle de la domination des Pisans qui l'auraient valorisé par la suite pour défendre le territoire de Posada contre l'invasion des Aragonais.

Plus tard, des historiens ont parlé de l'origine et de la construction du château de Posada : ainsi, Vittorio Angius affirme qu'avec l'introduction de l'artillerie moderne, celui-ci avait subi des interventions de restauration pour s'adapter aux nouvelles techniques de combat, tandis qu'Alberto Della Marmora, dans son *Itinéraire* suppose que le château a été construit par les juges de Gallura ou par les Génois (fig. 1) ; enfin, Luigi Oggianu, estimant qu'aucune des hypothèses formulées jusqu'à présent n'était satisfaisante, suppose que la forteresse de Posada avait été rehaussée par une main-d'œuvre pisane, sans toutefois être en mesure d'expliquer si les travaux avaient été commissionnés par la famille Visconti ou par la Commune de Pise.




Fig. 1 - Château de la Fava et bourg de Posada (DELLA MARMORA 1860, fig. 10, p. 187).

Par la suite, Raimondo Carta Raspi, dans son ouvrage sur les châteaux de Sardaigne, consacre quelques lignes au château de Posada, en reprenant le matériel édité et en s'arrêtant sur les vicissitudes du monument durant la guerre qui opposa les Aragonais et les juges d'Arborée.

Dionigi Panedda est un des rares historiens qui formule une hypothèse sur l'emplacement d'origine de l'ancien bourg de Posada : à partir de recherches bibliographiques minutieuses, le chercheur d'Olbia affirme que celui-ci se trouvait à proximité de l'actuel quartier de Santa Caterina d'où il aurait été par la suite transféré au pied du château de la Fava.

Plus récemment, Angelo Castellaccio a réuni dans un essai les principales informations historiques sur la forteresse de Posada, des premières attestations à sa conquête définitive de la part des Aragonais ; par souci de précision, l'historien de Sassari fournit également des informations détaillées sur les salaires et sur la vie quotidienne qu'il a pu reconstruire à partir de la documentation relative au château.

Bien qu'il s'inspire d'informations connues dans la littérature, Foiso Fois a le mérite de publier des dessins relatifs au château de la Fava dans sa monographie dédiée aux châteaux sardes (fig. 2) : ses ébauches fournissent des reconstructions hypothétiques des citernes situées à proximité de la tour.



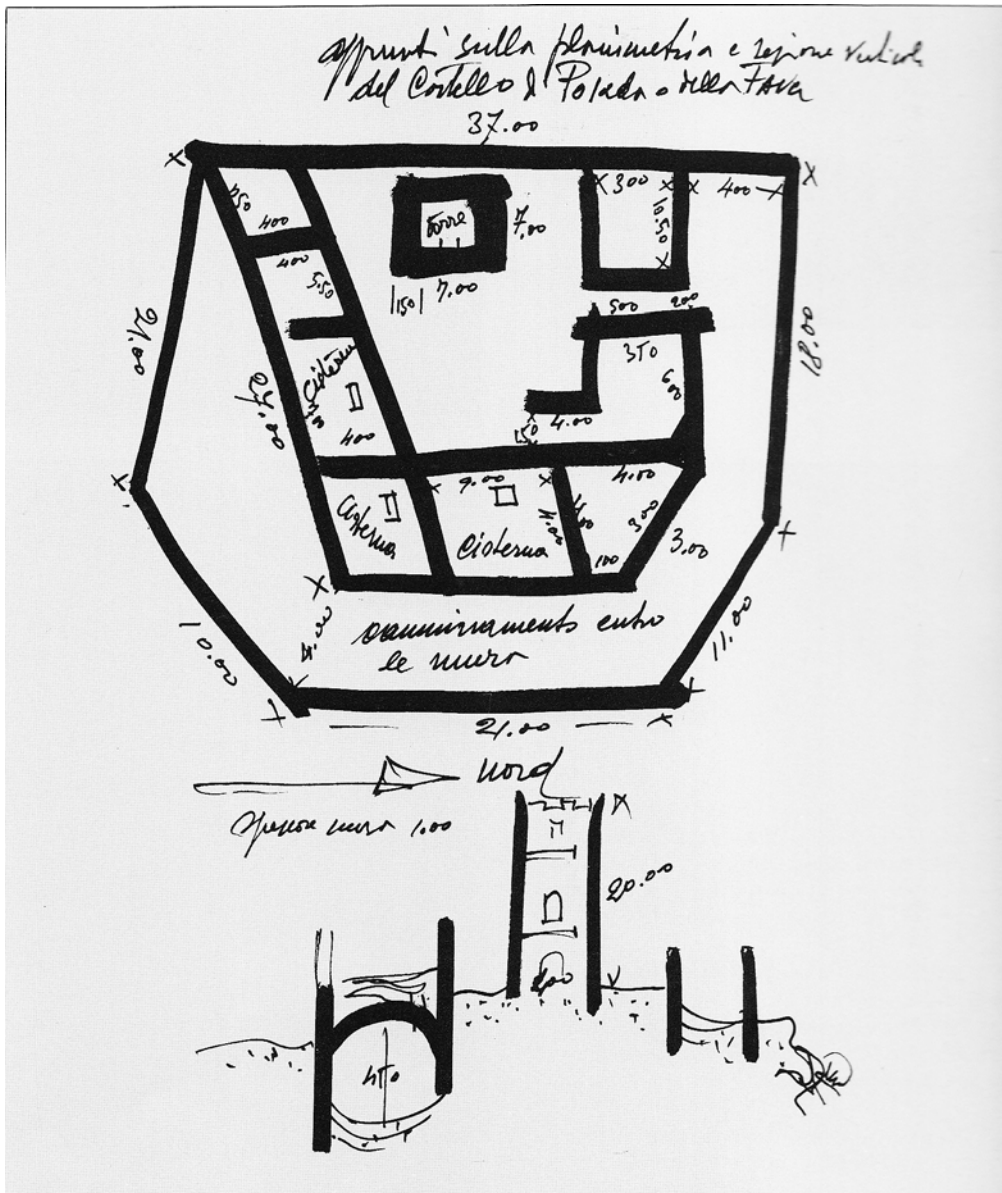


Fig. 2 - Planimétrie et section verticale du Château de la Fava (FOIS 1992, fig. 203).

Enfin, plus récemment, Corrado Zedda s'est occupé de la forteresse de Posada, en particulier du port important de Santa Lucia, qui se trouvait sans doute dans les proches environs et qui semble avoir été le port de référence de la basse Gallura au cours de la deuxième moitié du XIII^e siècle.

Le Château de la Fava a fait l'objet d'enquêtes sporadiques au niveau archéologique : la nouvelle de la découverte d'une nécropole médiévale à quelques centaines de mètres du château, dans le lieu-dit a *Part'e Sole* date de 1984 (fig. 3). Les fouilles ont mis au jour 17

tombeaux (dont de nombreuses tombes d'enfants) à fosse ou creusées dans la pierre, datant de la période comprise entre le XI^e et le XV^e siècle, comme l'attestent les éléments constituant le mobilier funéraire.

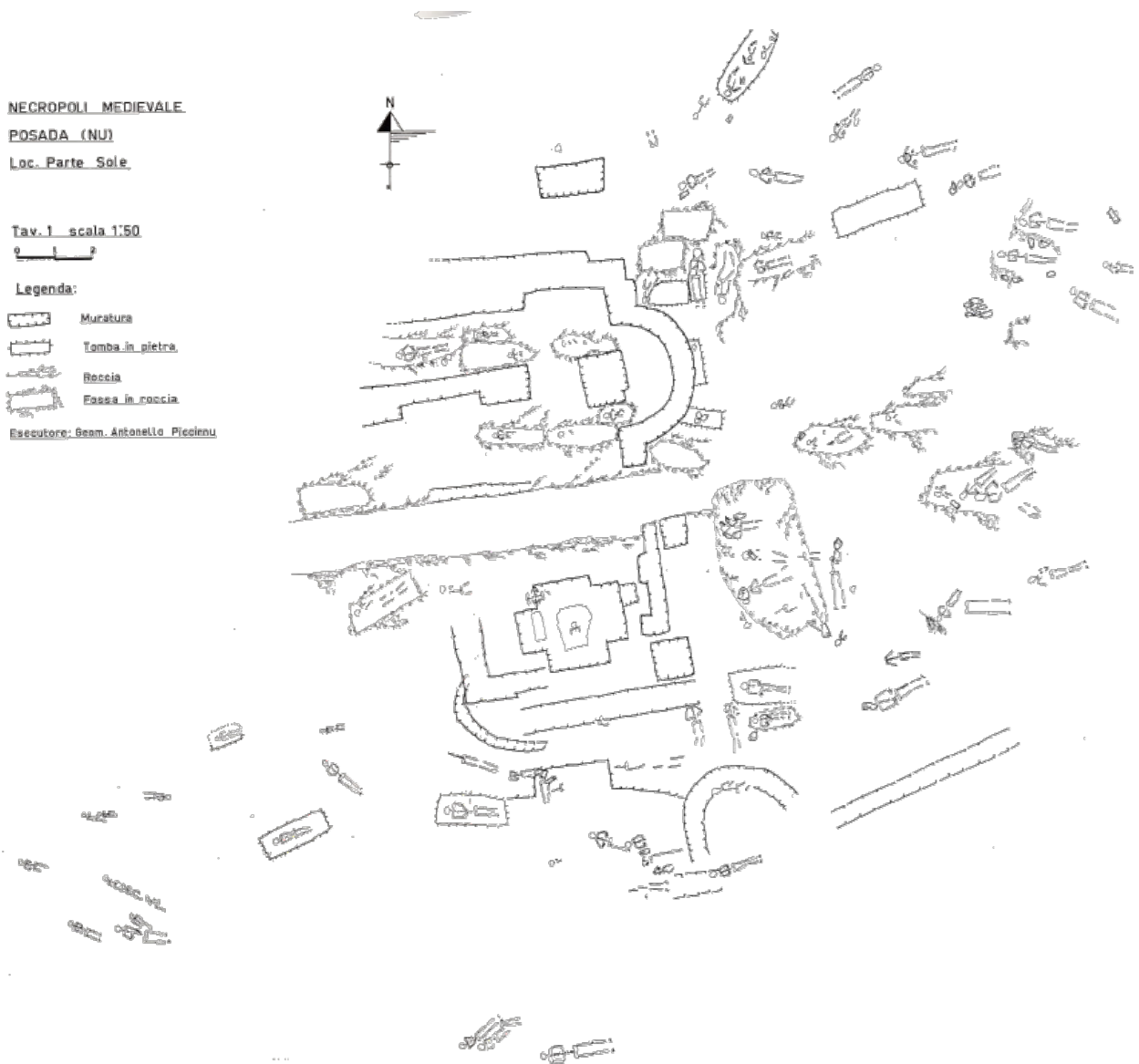


Fig. 3 - Plan général de la Nécropole de *Part'e Sole*, Posada, (D'ORIANO *et alii* 1989, fig. 41).

Des interventions successives ont permis de supposer que la partie supérieure du rocher de Posada était fréquentée dès les premières phases de la civilisation nuragique (fig. 4) : en effet, un nuraghe du type à couloir (ou protonuraghe), devrait se trouver à l'endroit

où se dresse aujourd'hui le Château de la Fava. En outre, un village construit sur des terrassements en escalier était relié au nuraghe.

Ces dernières années, d'autres interventions urgentes exécutées par la Surintendance Archéologique dans le centre historique de Posada ont mené à la récupération de matériel en céramique qui permet de supposer que la zone était fréquentée de façon discontinue à l'époque phénicienne et de façon plus stable à l'époque carthaginoise, à l'endroit où s'était développé précédemment le village nuragique (fig. 4), dans le but précis d'exploiter les ressources minières de l'arrière-pays.

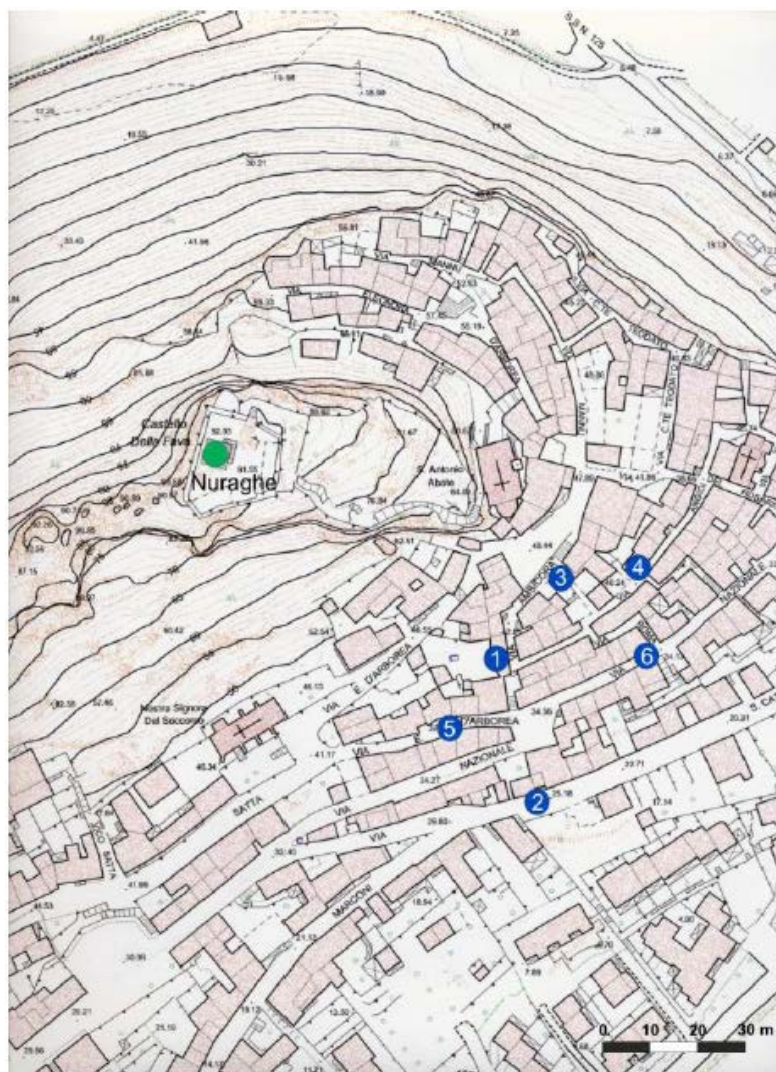


Fig. 4 - Les quartiers de la vieille ville de Posada concernés par la découverte de matériel archéologique (SANCIU 2010, fig. 2)

■ Crédits

Coordination Prof. Rossana Martorelli

Approfondissement édité par Dr. Maria Grazia Arru et Dr. Enrico Dirminti

■ Bibliographie

ANGIUS 1847 = V. ANGIUS, s.v. *Posada*, in G. CASALIS, *Dizionario geografico storico-statistico-commerciale degli Stati di S.M. il re di Sardegna*, XV, Torino 1847, pp. 672-691.

CADONI 1992 = E. CADONI, *Joannis Francisci Farae Opera*, Sassari 1992.

CARTA RASPI 1933 = R. CARTA RASPI, *Castelli medioevali di Sardegna*. Cagliari 1933.

CASTELLACCIO 1990 = A. CASTELLACCIO, *Note sul castello de La Fava di Posada. Medioevo. Saggi e rassegne*, 15, 1990, pp. 55-84.

DELLA MARMORA 1860 = A. DELLA MARMORA, *Itinéraire de l'île de Sardaigne*, II, Turin 1860.

D'ORIANO *et alii* 1989 = R. D'ORIANO, *Posada. Località Parte Sole, necropoli medievale*, in *Il Suburbio delle città in Sardegna: persistenze e trasformazioni. Atti del III convegno di studio sull'archeologia tardoromana e altomedievale in Sardegna (Cuglieri, 28-29 Giugno 1986). Mediterraneo tardoantico e medioevale. Scavi e ricerche* 7, Taranto 1989, pp. 51-58.

FLORIS 2008 = G. FLORIS, *Il castello medioevale della Fava (Posada). Acta historica et archaeologica mediaevalia*, 29, 2008, pp. 257-297.

FOIS 1992 = F. FOIS, *Castelli della Sardegna medioevale*, Cinisello Balsamo 1992.

OGGIANU 1916 = L. OGGIANU, *La Baronìa di Posada. Parte prima. Periodo anteriore alla costituzione della Baronìa (1431). Archivio Storico Sardo*, XII, 1916, pp. 3-23.

SANCIU 2010 = A. SANCIU, *Fenici lungo la costa orientale sarda. Nuove acquisizioni. Fasti On Line Documents & Research* 174.

ZEDDA 2003 = C. ZEDDA, *Le città della Gallura Medioevale. Commercio, società e istituzioni. Ricerche storiche* 4, Cagliari 2003.

ZURITA 1610 = J. ZURITA, *Anales de la Corona de Aragón*, Zaragoza 1610.



UNIONE EUROPEA



REPUBBLICA ITALIANA



REGIONE AUTÒNOMA DE SARDIGNA
REGIONE AUTONOMA DELLA SARDEGNA

La Sardegna cresce con l'Europa



UNIONE EUROPEA

Progetto cofinanziato dall'Unione Europea
Programma Operativo FESR 2007-2013

FESR - Fondo Europeo di Sviluppo Regionale - Asse I, Linea di Attività 1.2.3.a