



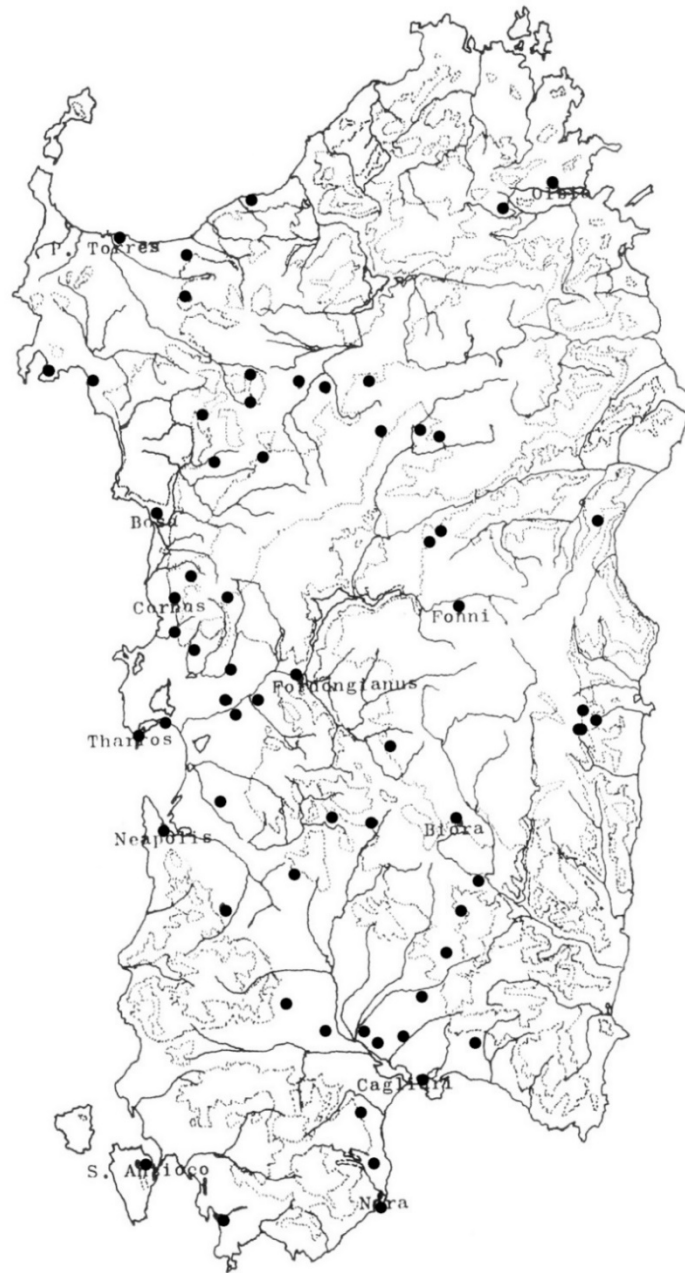
# Site archéologique de Tharros

Patrimonio culturale  
**SARDEGNA** Virtual Archaeology



## ■ Les thermes romains en Sardaigne

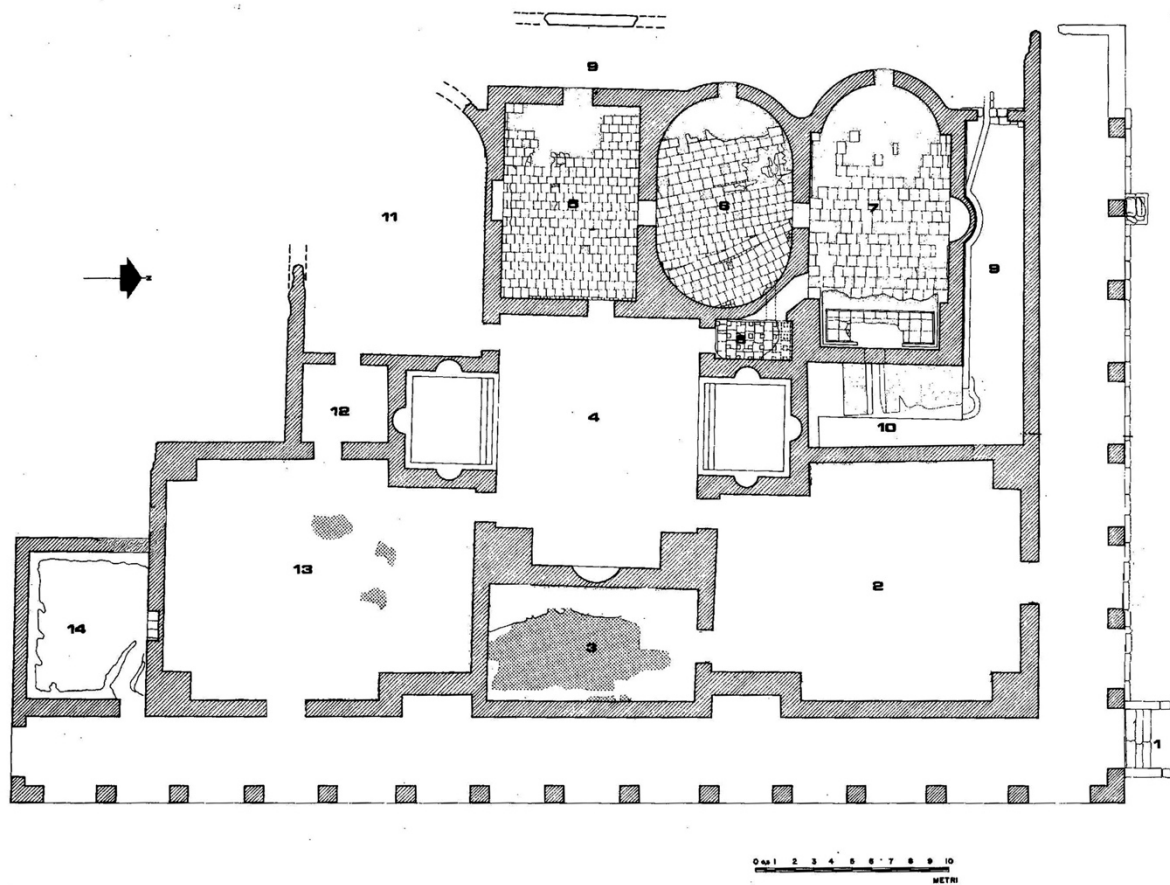
Les thermes sont sans doute un des bâtiments qui caractérisent le mieux le monde romain. Leur présence est un indice évident de la romanisation d'un territoire, et la Sardaigne en a restitué un nombre considérable d'exemplaires, publics et privés, urbains et ruraux (fig. 1).



**Fig. 1** - Distribution des thermes romains en Sardaigne (ROWLAND 1981, fig. 3)

Bien entendu, les bâtiments les plus importants restituant le plus grand nombre d'informations sont ceux qui ont été retrouvés dans les métropoles, en particulier celles qui n'ont pas fait l'objet de superpositions jusqu'à l'époque moderne, comme Tharros et Nora dont les thermes se trouvent dans un meilleur état de conservation.

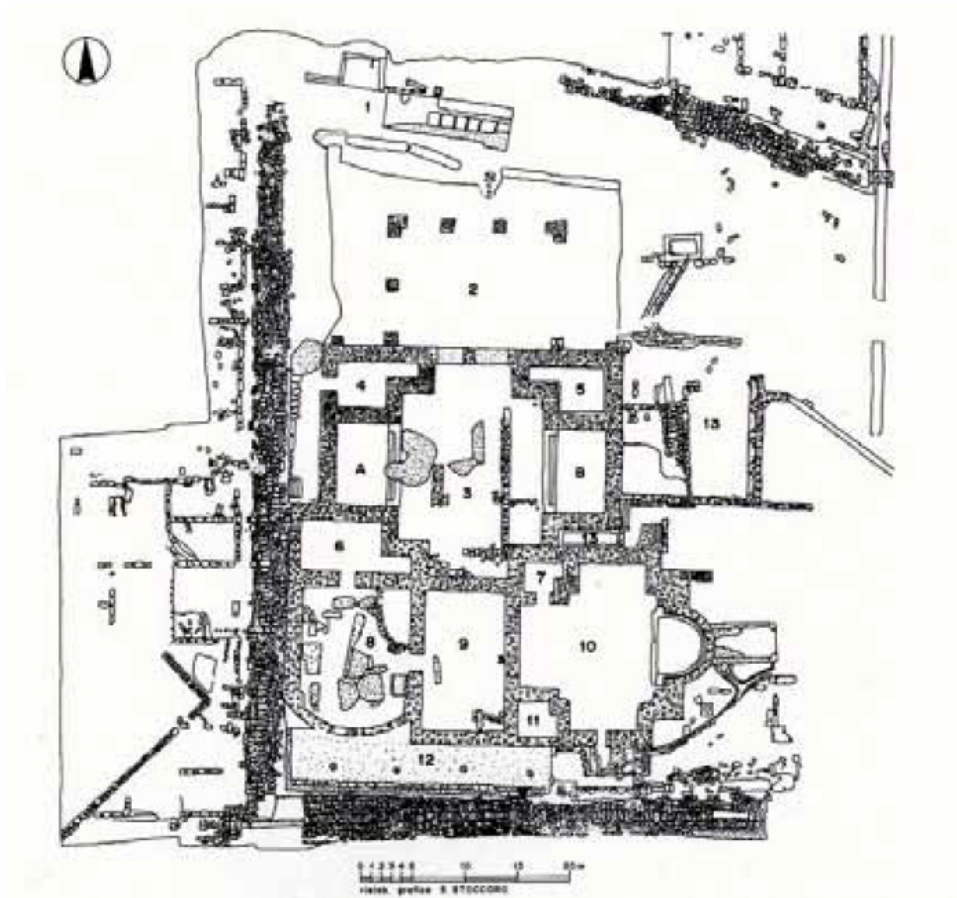
On constate donc que dans les bâtiments thermaux datant de la période comprise entre le II<sup>e</sup> et le III<sup>e</sup> siècle après J.-C. présente un parcours essentiellement « annulaire » qui partait et revenait dans le *frigidarium* à travers un passage spécifique (fig. 2-5).



**Fig. 2** - Les Thermes de la mer à Nora. Phase de construction des débuts du III<sup>e</sup> s. ap. J.-C. (Tronchetti 1985, fig. 12. Réélaboration de C. Tronchetti).



**Fig. 3** - Les Thermes de la mer à Nora (courtesy Gianni Alvito – Teravista)



**Fig. 4** - Les ainsi-dits Thermes de Re Barbaro à Porto Torres (GHIOTTO 2004, p. 123)



**Fig. 5** - Les Thermes de Convento Vecchio a Tharros (photo unicity s.p.a.)

Bien entendu, la disposition du parcours interne dépendait de la taille du bâtiment et d'autres caractéristiques éventuelles comme par exemple la grande piscine des eaux curatives des thermes de Fordongianus, qui constituait le cœur de tout le complexe (fig. 6).



**Fig. 6** - Thermes de Fordongianus : la piscine d'eau thermale (photo Unicity S.p.A.)

Les cités comptaient plusieurs bâtiments thermaux : à Nora on en connaît quatre, à Tharros trois, à Cagliari au moins trois, et deux à Porto Torres.

On découvre souvent dans les campagnes, des ruines de petits bâtiments thermaux sans vestiges d'habitations à proximité (fig. 7). Dans ces cas, ces bâtiments desservaient probablement de petits villages d'agriculteurs construits avec des matériaux périssables : des pierres et des briques de boue qui n'ont laissé aucune trace ; les thermes sont restés le seul témoignage de ces modestes agglomérations.



**Fig. 7** - Thermes ruraux d'Ulassai (Archivio Soprintendenza Archeologica)

## ■ Crédits

Approfondissement édité par Dr. Carlo Tronchetti

## ■ Bibliographie

A. R. GHIOTTO, *L'architettura romana nelle città della Sardegna*, Roma 2004

C. COSSU, G. NIEDDU, *Terme e ville extraurbane della Sardegna romana*, Oristano 1998

A. MASTINO, C. VISMARA, *Turrìs Libisonis*, Sassari 1994

A. PAUTASSO, *Edifici termali sub ed extra urbani nelle province di Cagliari e Oristano*, in *Nuovo Bullettino Archeologico Sardo*, 2, 1985, pp. 201-228.

R. J. ROWLAND JR., *I ritrovamenti romani in Sardegna*, Roma 1981

C. TRONCHETTI, *Le Terme a mare*, in C. TRONCHETTI (ed.), *Nora. Recenti studi e scoperte*, Cagliari 1985, pp. 71-81.





UNIONE EUROPEA



REPUBBLICA ITALIANA



**REGIONE AUTÒNOMA DE SARDIGNA**  
**REGIONE AUTONOMA DELLA SARDEGNA**

## La Sardegna cresce con l'Europa



UNIONE EUROPEA

Progetto cofinanziato dall'Unione Europea  
Programma Operativo FESR 2007-2013

FESR - Fondo Europeo di Sviluppo Regionale - Asse I, Linea di Attività 1.2.3.a