



UNIONE EUROPEA



REPUBBLICA ITALIANA



REGIONE AUTÓNOMA DE SARDIGNA
REGIONE AUTONOMA DELLA SARDEGNA

Site archéologique de Monte Sirai

Patrimonio culturale
SARDEGNA Virtual Archaeology



■ Casa del lucernario di talco

La soi-disant 'Casa del lucernario di talco', fouillée et étudiée entre 1990 et 1998, tient son nom suggestif des fragments de minerais de talc qui, selon toute probabilité, constituaient la lucarneone. Elle se trouve dans la partie centrale de l'*Insula C* (fig. 1-2).

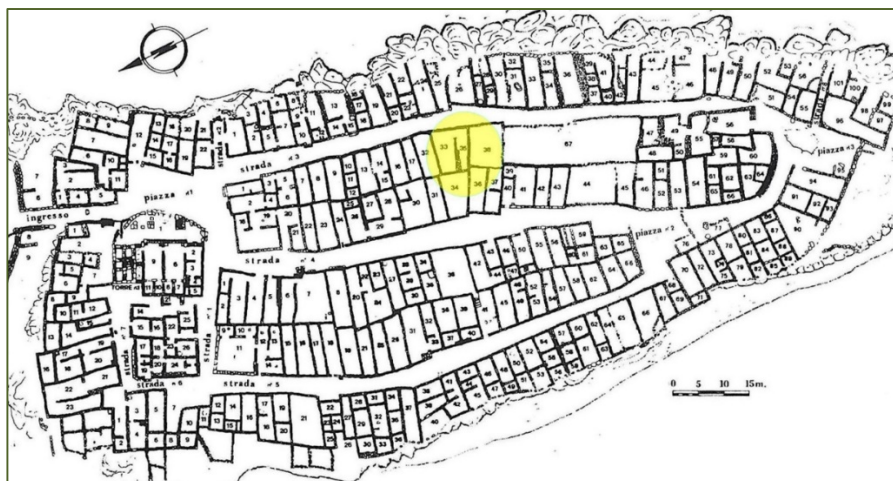



Fig. 1, 2 - Le site de Monte Sirai : indication de "la casa del lucernario di talco" (BARTOLONI 2004, fig. 11 ; réélab. GUIRGUIS 2013, fig. 11).

En observant la planimétrie, on s'aperçoit de sa complexité, car elle est le résultat de différentes phases et bien entendu de la dégradation du temps. La phase la plus ancienne

attestée par les fouilles va du VII^e au VI^e siècle av. J.-C. et présente un schéma archaïque de deux pièces côte à côte, tandis que la structure globale proposée par les vestiges se développa entre le III^e et le II^e siècle avant J.-C., avec quatre pièces allongées (fig. 3-4).

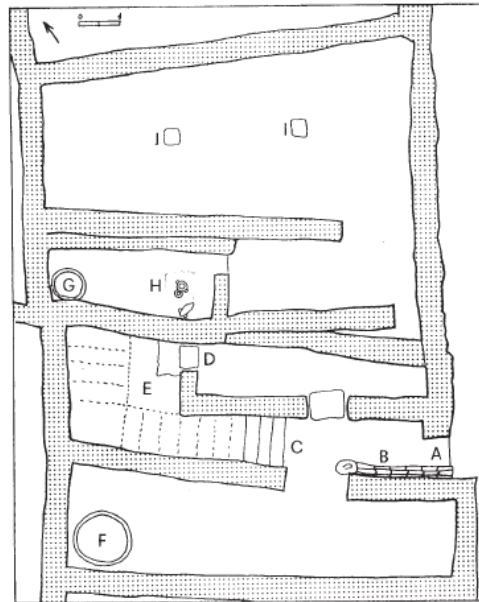


Fig. 21. Pianta di un edificio di abitazione del settore B. A. Ingresso e vestibolo; B. Condotto delle acque di scarico; C. Sacello per il culto domestico; D. Stanza da letto; E. Ripostiglio; F. Forno; G. Forno; H. Cucina; I, J. Pilastrini.

Fig. 3, 4 - Photo prise du haut et planimétrie (photo Unicity S.p.A. ; BARTOLONI 2004, fig. 21)

À la différence d'autres exemples de maisons carthagoises, elle est dépourvue de cour interne. Un escalier en pierre atteste l'existence d'un niveau supérieur (fig. 5).



Fig. 5 - Vestiges de l'escalier en pierre (photo Unicity S.p.A.).

Les traces d'un four à pain (*tannur, tabouna*), aujourd'hui reconstruit, sont particulièrement intéressantes (fig. 6). La présence d'un laboratoire artisanal est attestée par des restes ferreux et lithiques ainsi que par des manches en corne de cerf.



Fig. 6 - Reconstruction du four à pain (photo Unicity S.p.A.).

■ Crédits

Approfondissement édité par Dr. Giuseppina Manca di Mores et Prof. Marcello Madau

■ Bibliographie

BARTOLONI 2004 = P. BARTOLONI, *Monte Sirai*, Sassari.

GUIRGUIS 2013 = M. GUIRGUIS, *Monte Sirai 1963-2013 mezzo secolo di indagini archeologiche*, Sassari.

PERRA 2001: C. PERRA, *Monte Sirai. Gli scavi nell'abitato 1996-1998*, in *RStFen* 29, pp. 121-130.





UNIONE EUROPEA



REPUBBLICA ITALIANA



REGIONE AUTÒNOMA DE SARDIGNA
REGIONE AUTONOMA DELLA SARDEGNA

La Sardegna cresce con l'Europa



UNIONE EUROPEA

Progetto cofinanziato dall'Unione Europea
Programma Operativo FESR 2007-2013

FESR - Fondo Europeo di Sviluppo Regionale - Asse I, Linea di Attività 1.2.3.a