



UNIONE EUROPEA



REPUBBLICA ITALIANA



REGIONE AUTÓNOMA DE SARDIGNA
REGIONE AUTONOMA DELLA SARDEGNA

Área de las basílicas de Cornus

Patrimonio culturale
SARDEGNA Virtual Archaeology



■ Basílica con cementerio

En el sector nororiental del área de las excavaciones de Columbaris (fig. 1), se hallan los restos de la estructura denominada "iglesia con cementerio". Tras la Paz de la Iglesia, dicho edificio pasó a tener fines funerarios y, en cierto modo, anuló e incluso cortó las tumbas que ya se encontraban en la misma área.



Fig. 1 - Planimetría del complejo de Columbaris donde se indican las fases y los sectores: el área de color morado corresponde a la basílica con cementerio (reelaboración gráfica por C. Cocco, F. Collu de *Cornus* I. 1, pág. 200, lám. II).

La basílica con cementerio está caracterizada por dos ábsides concéntricas en el norte (fig. 2, B-C; figs. 3-4) y una nave única larga dividida en cinco ambientes contiguos (fig. 2, D-H). El límite oriental del aula lo construyeron contra el relleno creado para las terrazas del área funeraria oriental. Probablemente crearon dichos espacios en sucesión porque están contruidos mediante técnicas de construcción diferentes, con materiales de estructuras preexistentes y trozos de fonolita. En su interior hallaron más deposiciones sobre un suelo en barro batido.

Los dos hemiciclos absidales son el fruto de problemas de estática que hallaron en el primer y mayor hemiciclo, por eso necesitaron construir un segundo hemiciclo menor y más interno. El primitivo ábside albergaba cinco sarcófagos, cuatro de los cuales estaban colocados alrededor de uno central. Addis ha interpretado esta última sepultura como anterior respecto a las otras que la rodeaban como si la estuvieran alabando. Esta hipótesis no ha estado apoyada por otros y, por ese motivo, según las investigaciones posteriores, expertos como P. Testini y R. Serra no la han compartido. Los dos ábsides son las únicas partes de la estructura que se construyeron con bloques de caliza escuadrados, al igual que el sepulcro señorial adyacente (fig. 2, A), aunque en este caso era evidente que el material había sido reutilizado.

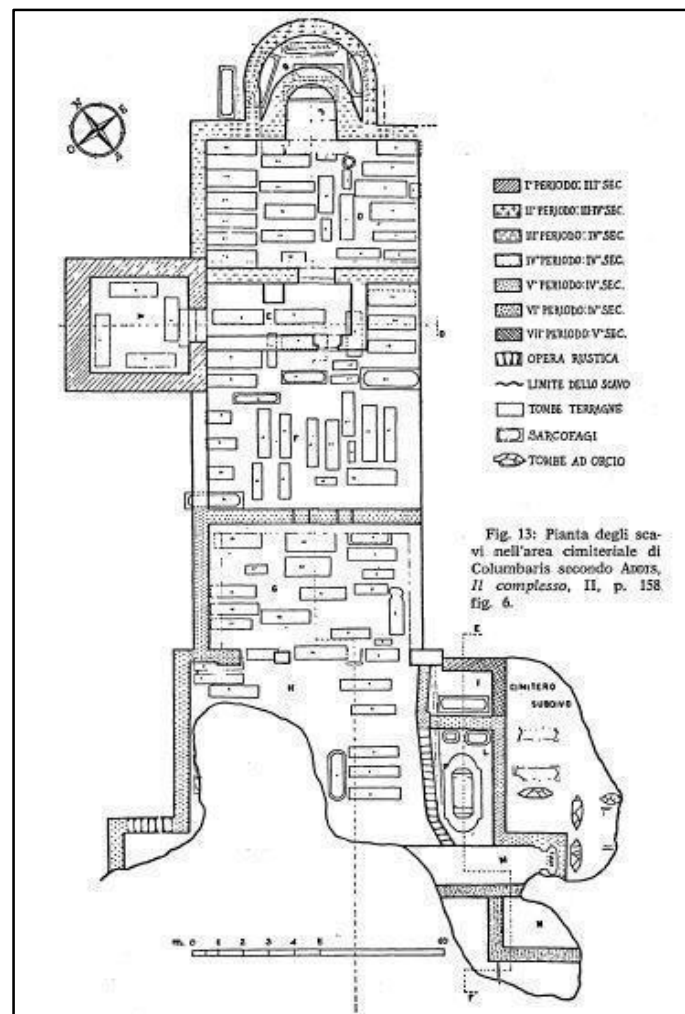


Fig. 2 - Planimetría de la basílica con cementerio (MASTINO 1984, pág. 98, fig. 13).




Fig. 3 - Perspectiva axonométrica del ábside doble (de FARRIS 1993, pág. 65, lám. 4).



Fig. 4 - Ábsides de la basílica con cementerio, vista noreste del área (foto de C. Cocco).

El espacio D (fig. 5) albergó diecisiete sarcófagos de caliza con forma rectangular. Además de su función funeraria, dicho espacio estuvo destinado al desarrollo de la liturgia. Había varias sepulturas con una losa como tapa con algunos espacios hundidos, cuya función pudo haber sido parecida a las hendiduras para las ofrendas. Durante las excavaciones, Addis recuperó dos fragmentos de tubos libatorios, uno de bronce y el otro figulino, para introducir la comida en el interior de las deposiciones. A través de una puerta en el mismo eje que el ábside se accedía al ambiente F, cuyo suelo, en parte, parece estar a un nivel superior y donde hay fosas al nivel del suelo con sarcófagos excavados en la superficie rocosa. Durante uno de los momentos más intensos de la fase de construcción, a principios del siglo VI, dentro del mismo espacio se creó un pasadizo ("E"), realizada mediante la técnica de aparejo en opus africanum (fig. 6) con el fin de unir el aula y el espacio A.



Fig. 5 - Espacio D de la basílica con cementerio y con los sarcófagos in situ, a la derecha del ábside. Vista desde el este. (foto de Unicity S.p.A.)



Fig. 6 - Pasillo de unión entre la basílica funeraria y el sepulcro señorial, vista desde el este (foto de Unicity S.p.A.)

En el cuarto G se han hallado algunos asientos parcialmente conservados en tres de sus lados, además de restos de comida y numerosos fragmentos de platos, cazuelas y vaso de cerámica y vidrio que estaban esparcidos entre los difuntos. De esta forma, Addis ha podido identificar el espacio como área de ágapes. Otro elemento de interés es la presencia, en el lado sur de la misma sala, de un asiento (figs. 7 y 8) al lado de un bloque de caliza. La silla se creó mediante las piezas de un sarcófago derrumbado, que adaptaron y le dieron forma. Probablemente tenía un significado simbólico por la participación del difunto en el banquete funerario que se realizaba en su honor. En su parte inferior había una sepultura sin los restos del difunto pero que estaba llena de tierra, como si fuera un cenotafio. Sobre el dado de caliza había un pilar portante. Este elemento y la silla descritos por Addis ya no están *in situ*.

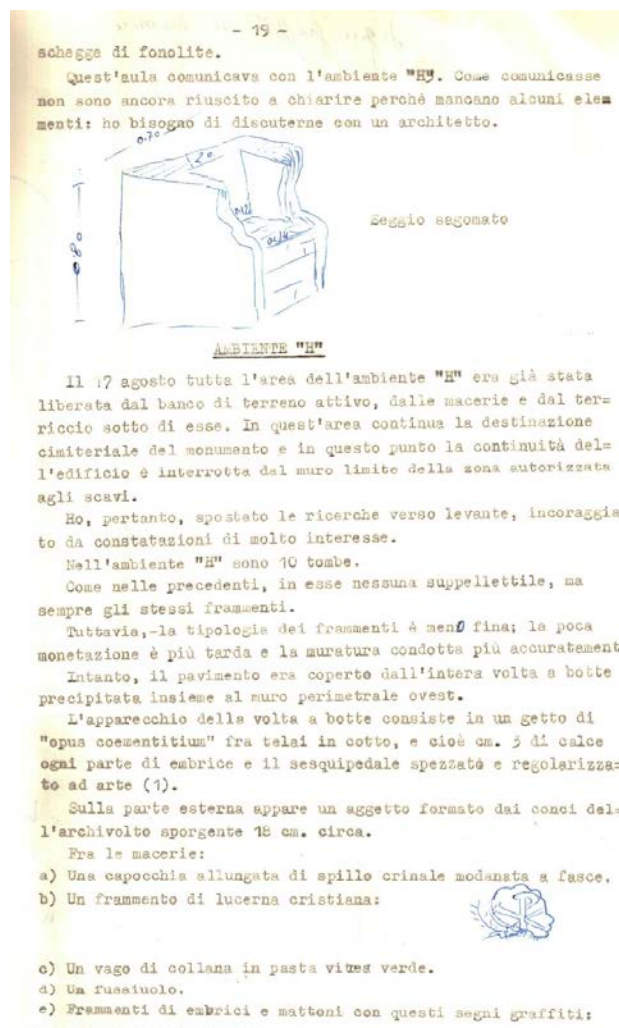


Fig. 7 - Página autógrafa (de *Relaz. Addis* 1962, pág. 19).

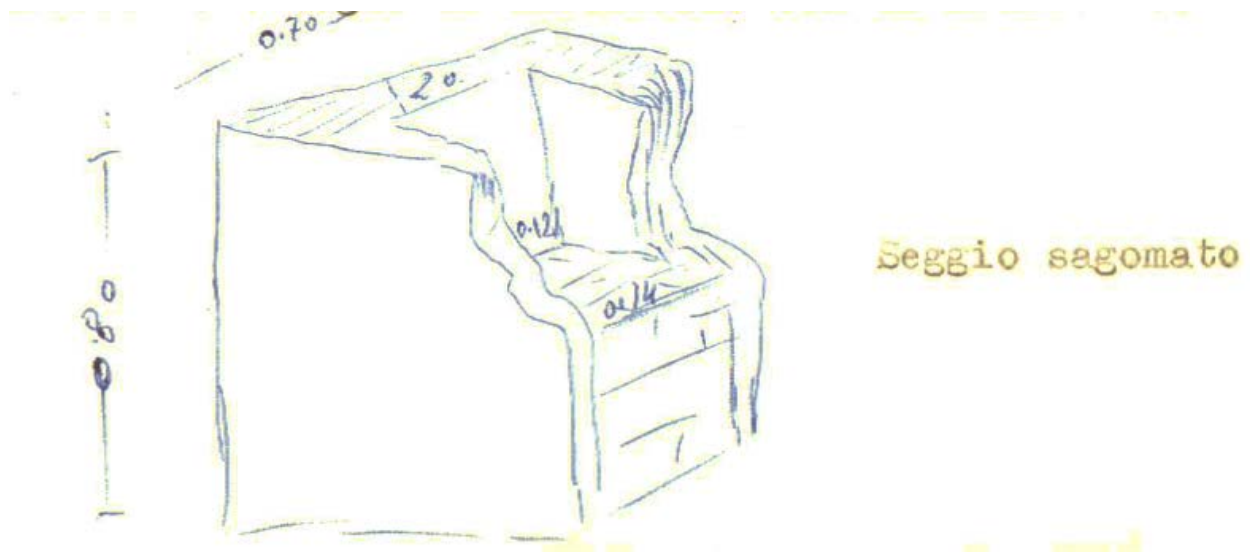


Fig. 8 - Detalle del boceto autógrafo de O. Addis (de *Relaz. Addis* 1962, pág. 19).

O. Addis y L. Pani Ermini excavaron el quinto ambiente, denominado H, en varias ocasiones: encontraron veinte sepulturas de fosa y tres sarcófagos. En uno de los casos, había una mesa adjunta a la sepultura para el rito del *refrigerium*. La cubierta de este ambiente pudo haber estado caracterizada por una bóveda de cañón que, en el momento de los estudios, estaba en el suelo a causa de un derrumbe. En el sureste del espacio H, se abría una puerta (M) identificada como un gran patio que unía la basílica funeraria con el complejo episcopal. En este espacio se han hallado un pozo y un horno para preparar comida y bebidas. Además, por los pocos restos arquitectónicos hallados, se ha hipotetizado que pudo haber habido un pórtico más hacia el sur respecto al aula, que probablemente fue la unión del recorrido entre el área oriental del cementerio y el complejo episcopal más hacia el lado sur. En un segundo momento, en el lado este del ambiente H, crearon otro espacio (L) con una bañera probablemente bautismal con tres escalones en los lados norte y sur. Posteriormente, en la pared norte de este ambiente crearon un recinto (I) cuyas paredes seguían las del espacio L. En su interior se ha hallado un sarcófago de un tamaño mayor respecto a los demás, cubierto por una piedra tumba con forma de cúpula que sólo se conserva en parte.

En varios de los ambientes se han encontrado epígrafes sepulcrales relativos a un período entre el siglo IV y el siglo V. Las inscripciones proponen una fórmula que revela la

pertenencia al ámbito cristiano, mientras que no hay ninguna referencia a la jerarquía eclesiástica.

Muy probablemente, la vida de la basílica con cementerio cesó debido a un incendio causado entre finales del siglo VII y el siglo VIII.



■ Créditos

Hojas informativas editado por el Dr. Claudia Cocco y Dr. Francesca Collu

■ Abreviaturas bibliográficas

- ADDIS 1966 O. ADDIS, *Il complesso paleocristiano di Cornus secondo i risultati di un recente scavo. In Atti del XIII Congresso di storia dell'architettura* (Cagliari, 6-12 aprile 1963), I, Roma, pp. 181-190.
- BARATTA 2006 G. BARATTA, *Alcune osservazioni sulla genesi e la diffusione delle cupae*, in "L'Africa romana" XVI, 3, p. 1669-1681.
- CHRISTIANA LOCA L. PANI ERMINI (a cura di), *Lo spazio cristiano nella Roma del primo millennio*, Roma 2000.
- Cornus I.1 A. M. GIUNTELLA, *Cornus I.1. L'area cimiteriale orientale = Mediterraneo tardoantico e medievale. Scavi e ricerche*, 13. 1, Oristano 1999.
- Cornus I.2 A. M. GIUNTELLA (a cura di), *Cornus I. 2. L'area cimiteriale orientale. I materiali = Mediterraneo tardoantico e medievale*, 13. 2, Oristano 2000.
- COSENTINO 1997 A. COSENTINO, *Caritas Christi urget nos. L'uso del termine agape nella Bibbia e nei Padri Apostolici*, Reggio Calabria, 1997, pp. 1- 16. Disponibile su <https://www.academia.edu/>, [23/01/2015].
- CUGLIERI I AA.VV., *L'archeologia romana e altomedievale nell'Oristanese. Atti del Convegno di Cuglieri (22-23 giugno 1984) = Mediterraneo tardoantico e medievale, Scavi e ricerche*, 3, Taranto 1986.

- CUGLIERI II AA. VV., *Ampsicora e il territorio di Cornus. Atti del II Convegno sull'archeologia romana e altomedievale nell'Oristanese* (Cuglieri, 22 dicembre 1985) = *Mediterraneo tardoantico e medievale. Scavi e ricerche*, 6, Taranto 1988.
- FARRIS 1993 G. FARRIS, *Le aree paleocristiane di Cornus*, Oristano 1993.
- FAVA 2010-2011 F. FAVA, *Ἀγάπη e ἀγάπη nel Nuovo Testamento: il concetto di amore nel pensiero cristiano*, tesi di laurea, Università degli Studi di Urbino "Carlo Bo", a. a. 2010-2011.
- GIUNTELLA 2002 A. M. GIUNTELLA, *Brevi note sull'area cimiteriale orientale di Cornus (Cuglieri, Provincia di Oristano)*, in *Insulae Christi*, pp. 245-252.
- GIUNTELLA *et al.* 1985 A. M. GIUNTELLA, G. BORGHETTI, D. STIAFFINI, *Mensae e riti funerari in Sardegna: la testimonianza di Cornus = Mediterraneo Tardoantico e medievale. Scavi e ricerche*, 1, Taranto 1985.
- Insulae Christi* P. G. SPANU (a cura di), con la collaborazione di M. C. OPPO e A. BONINU, *Insulae Christi. Il cristianesimo primitivo in Sardegna, Corsica e Baleari = Mediterraneo tardoantico e medievale. Scavi e ricerche* 16, Oristano 2002.
- "L'Africa romana" XVI A. AKERRAZ, P. RUGGERI, A. SIRAJ, C. VISMARA (a cura di), *L'Africa romana. Mobilità delle persone e dei popoli, dinamiche migratorie, emigrazioni ed immigrazioni nelle provincie occidentali dell'impero romano. Atti del XVI Convegno di studio* (Rabat, 15-19 dicembre 2004), Roma 2006.
- MARINONE 2000 M. MARINONE, *I riti funerari*, in CHRISTIANA LOCA, pp. 71-80.
- PANI ERMINI 1986 L. PANI ERMINI, *Cultura, materiali e fasi storiche del complesso*

archeologico di Cornus: primi risultati di una ricerca, in *L'archeologia romana e altomedievale nell'Oristanese. Atti del Convegno di Cuglieri (22-23 giugno 1984) = Mediterraneo tardoantico e medievale*, 3, Taranto, pp. 69-74.

PANI ERMINI 1988 L. PANI ERMINI, *Note sulle recenti indagini nel complesso episcopale di Cornus*, in CUGLIERI II, pp. 59-65.

Relaz. Addis 1962 O. ADDIS, *Relazione sui lavori di ricerca replicata ed ampliata in Cornus, Regione Columbaris. 23 luglio - 31 ottobre 1962* (Archivio della Soprintendenza per i Beni Archeologici per le province di Cagliari e Oristano).

Relaz. Pani Ermini 1981 L. PANI ERMINI, *Area paleocristiana di Cornus (Cuglieri-Oristano). Campagna di scavo giugno-luglio 1981. Relazione* (Archivio della Soprintendenza per i Beni Archeologici per le province di Cagliari e Oristano).

SERRA 1995 R. SERRA, *Cornus e l'Africa. Riscontri tipologici tra il complesso basilicale di Columbaris e le architetture cristiane d'Africa*, in G. Sotgiu (a cura di), *Rapporti tra Sardegna e Tunisia dall'età antica all'età moderna. Atti dell'incontro con Institut Nacional du Patrimoine, Tunis. Seminario di studi* (Tunisi, 10 gennaio 1994), pp. 63-68.

TESTINI 1972 P. TESTINI, *Il complesso paleocristiano di Cornus (Regione Columbaris) in Sardegna*, in *Actas del VIII Congreso, internacional de Arqueologia cristiana* (Barcelona 5-11 octubre 1969), Barcellona 1972, pp. 537-561.

TESTINI 1980 P. TESTINI, *Archeologia Cristiana*, Bari 1980.



UNIONE EUROPEA



REPUBBLICA ITALIANA



REGIONE AUTÒNOMA DE SARDIGNA
REGIONE AUTONOMA DELLA SARDEGNA

La Sardegna cresce con l'Europa



UNIONE EUROPEA

Progetto cofinanziato dall'Unione Europea
Programma Operativo FESR 2007-2013

FESR - Fondo Europeo di Sviluppo Regionale - Asse I, Linea di Attività 1.2.3.a