



UNIONE EUROPEA



REPUBBLICA ITALIANA



REGIONE AUTÒNOMA DE SARDIGNA  
REGIONE AUTONOMA DELLA SARDEGNA

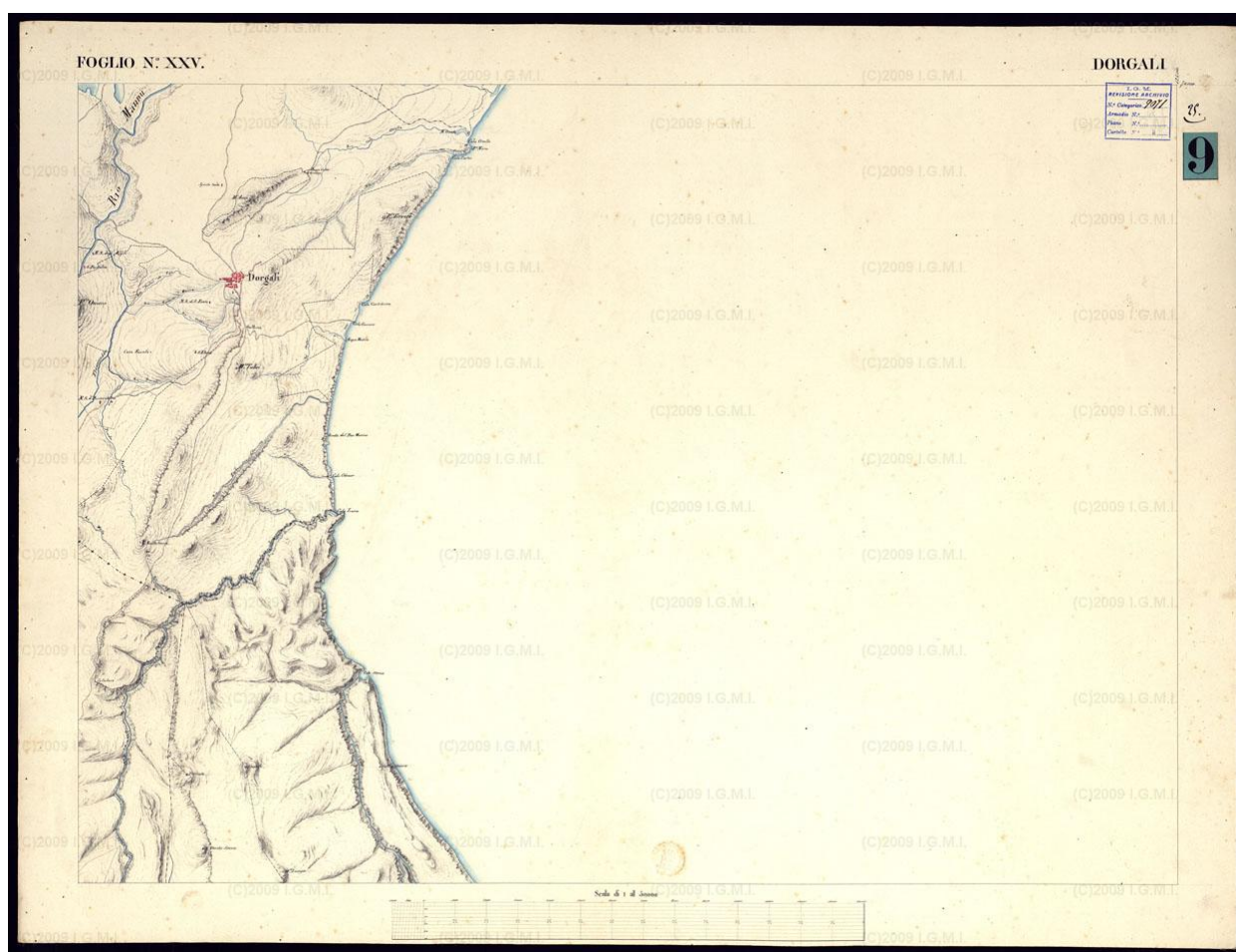
# Tumba de los gigantes de Thomes

Patrimonio culturale  
**SARDEGNA** Virtual Archaeology



## ■ El territorio de Dorgali en la Edad Media

Entre los asentamientos históricos conocidos en el territorio de Dorgali (fig. 1), en la actualidad deshabitados y abandonados, e incluso difíciles de identificar, pero de los que han quedado algunos restos, caben destacar los de Isarle, Nurule, Longe y Dorgali, que formaron parte de la curaduría de Galtellì y que, a su vez, pertenecía al juzgado de Gallura<sup>1</sup>.



**Fig. 1** - Atlas de la isla de Cerdeña: escala 1:50000, hoja XXV Dorgali, año 1881  
(de <http://www.igmi.org/ancient/immagine.php?cod=28506>).

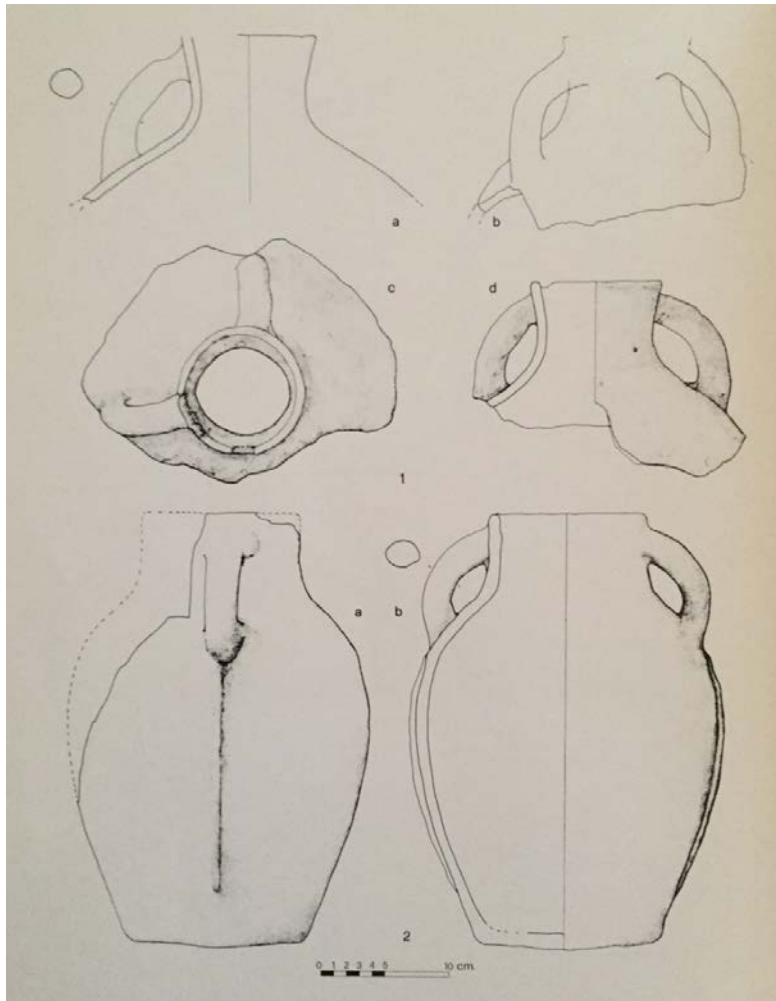
<sup>1</sup> En el período de los juzgados, la Gallura, al igual que otros tres reinos sardos, estaba dividida en distritos llamados curadurías desde el punto de vista administrativo. Dentro de cada curaduría había un número invariable de asentamientos de diferentes entidades autosuficientes desde el punto de vista económico.

En el siglo XIII, el territorio de Dorgali pasó bajo el dominio de Pisa hasta el enfrentamiento con la Corona de Aragón. Las guerras que hubo durante el siglo IV conllevaron grandes dificultades para la villa que, tras la desmembración de la Gallura de la mano de los reyes españoles, pasó bajo la administración del Juzgado de Arborea. El juez Mariano IV inició una guerra contra los invasores ibéricos, pero en el siglo XV, sus sucesores fueron derrotados y Dorgali se sometió a los feudatarios elegidos por la realeza española.

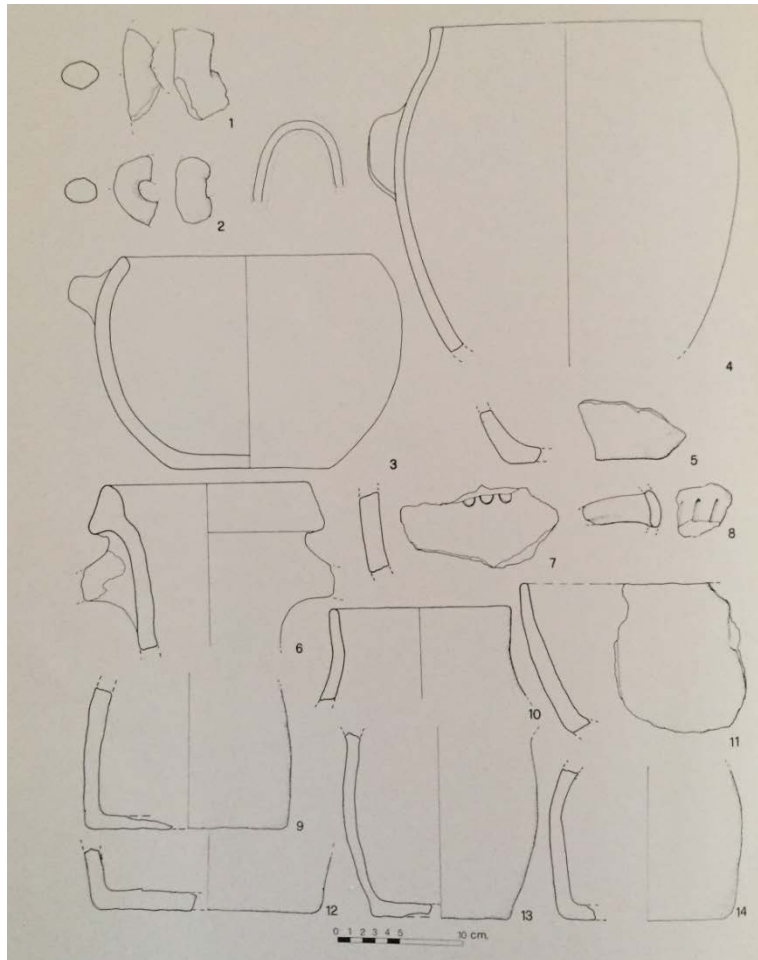
La aldea de Dorgali no aparece en ningún documento anterior al siglo XIV, aunque la presencia, en el ámbito urbano y en sus inmediaciones, de numerosos edificios religiosos dedicados a los santos del menologio oriental, podría indicar la existencia de la actual localidad ya en la era bizantina. A principios del siglo XIV contaba aproximadamente con 250-300 habitantes.

La aldea medieval de Isarle de la era de pisana (inicios del siglo XIV), contaba con alrededor de 60 habitantes y a la misma hacían referencia las iglesias de Santa Cristina 'e Isalle y San Jorge, de las cuales quedan pocos restos, junto con los objetos que pertenecieron a una antigua localidad de la Era histórica. Fue abandonada o destruida a principios del siglo XV. De la aldea de Nurule todavía quedan restos del antiguo poblado de la era romana y medieval. De la localidad medieval solamente queda la iglesia de San Pedro que abandonaron en el siglo XV. Entre los materiales de la Edad Media hallados en el territorio de Dorgali, caben destacar los procedentes de Thomes, del resguardo del río Flumineddu, de Coluda Fuili y de las cuevas de Sirios y Sirieddos (figs. 2 y 3).





**Fig. 2** - Materiales figulinos de la cueva de Sos Sirios (de Caprara 1980, lám. LXXII).



**Fig. 3** - Materiales figulinos de la cueva de Sos Sirios y Sos Sirieddos (de Caprara 1980, lám. LXXIV).

## ■ Cr ditos

Hojas informativas editado por el Dr. Emanuela Atzeni

## ■ Bibliograf a

ANGIUS V., *Dorgali*, in CASALIS G., *Dizionario geografico, storico, statistico, commerciale degli Stati di S. M. il Re di Sardegna*, VII, Torino 1840.

CARTA A., *Dorgali*, in *Dizionario storico-geografico dei comuni della Sardegna*, I, a cura di BRIGAGLIA M. e TOLA S., 1, Firenze 2006, pp.419-428.

CAPRARA R., *Tomba di giganti di Thomes – Materiali medievali*, in AA.VV., *Dorgali. Documenti archeologici*, Sassari 1980, pp. 105-106.

CAPRARA R., *Documenti archeologici medievali*, in AA.VV., *Dorgali. Documenti archeologici*, Sassari 1980, pp. 247-263.

DAY J., *Villaggi abbandonati in Sardegna dal Trecento al Settecento: inventario*, Paris 1973.

FARA I. F., *In Sardiniae Chorographiam*, ed. a cura di CADONI E., Sassari 1992.

FLORIS F. (a cura di), *Grande Enciclopedia della Sardegna*, Sassari 2007, p. 304-305.

MELE S., *Gallura Felix. Il sud del Giudicato di Gallura e il territorio del castro di Dorgali nel medioevo*, Sassari 2009.

MELONI G., SANNA M. G., *La Gallura in epoca medievale: 3. L'insediamento umano*, in BRANDANU S. (a cura di) *La Gallura, una regione diversa in Sardegna: cultura e civilt  del popolo gallurese*, San Teodoro, I.CI.MAR. Istituto delle Civilt  del Mare, 2001, p. 126.

PINNA F., *Archeologia del territorio in Sardegna. La Gallura tra tarda antichit  e medioevo*, Cagliari 2008.



UNIONE EUROPEA



REPUBBLICA ITALIANA



**REGIONE AUTÒNOMA DE SARDIGNA**  
**REGIONE AUTONOMA DELLA SARDEGNA**

## La Sardegna cresce con l'Europa



UNIONE EUROPEA

Progetto cofinanziato dall'Unione Europea  
Programma Operativo FESR 2007-2013

FESR - Fondo Europeo di Sviluppo Regionale - Asse I, Linea di Attività 1.2.3.a