



UNIONE EUROPEA



REPUBBLICA ITALIANA



REGIONE AUTÒNOMA DE SARDIGNA
REGIONE AUTONOMA DELLA SARDEGNA

Tumba de los gigantes de Thomes

Patrimonio culturale
SARDEGNA Virtual Archaeology



■ El territorio de Dorgali en la Era Prenurágica

Según el estado actual de las investigaciones, si se excluyen los tan debatidos restos humanos del paleolítico medio (150.000-120.000 a. C.) hallados en la costa entre la Gruta del Buey Marino y Cala Luna (Grutas de Ziu Santoru y Cala Ilune), la cultura más antigua hallada en el territorio es la de San Michele di Ozieri (Neolítico reciente 3200-2850 a.C.). Las pruebas monumentales están formadas por hallazgos esporádicos de superficies de material móvil lítico y cerámico, y 3 menhires, pero, en particular por 54 domus de janas, pequeñas cuevas artificiales, generalmente aisladas y monocelulares, excavadas en la roca y que usaban como sepulturas (fig. 1).




Fig. 1 - *Domus de Janas* de Pirischè-Dorgali (de <http://www.sardegnaigitallibrary.it/mmt/1024/103097.jpg>).

Siguiendo en el ámbito funerario prenurágico (2850-2700 a.C.), de los 14 dólmenes censados, en el del pasillo de Motorra (fig. 2) se han encontrado por primera vez objetos figulinos de la Cultura de Ozieri.


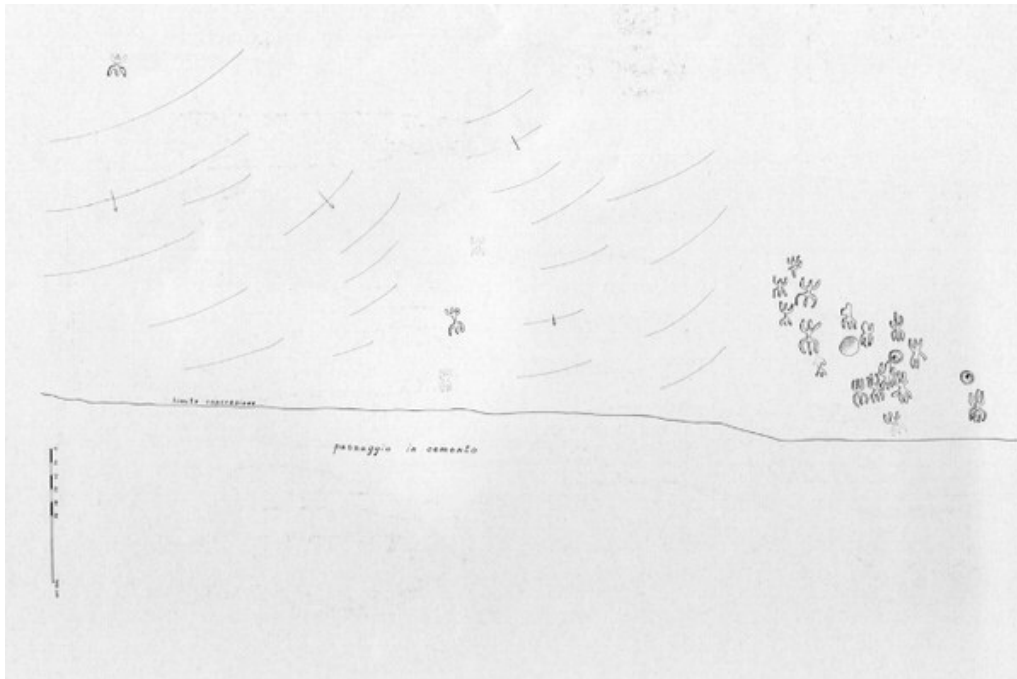


Fig. 2 - Dolmen de Motorra-Dorgali (de <http://www.sardegnaigitallibrary.it/mmt/1024/103121.jpg>).

Al ámbito cultural de la Edad del Cobre (Cultura de Filigosa-Abealzu 2700-2400 a.C.) corresponden alrededor de 20 petroglifos masculinos antropomorfos que representan una escena de danza vinculada con los cultos al sol, halladas en la Gruta del Buey Marino (figs. 3,4 y 5).



Fig. 3 - Las grutas del Buey Marino, Dorgali (de <http://www.sardegna.digitallibrary.it/mmt/480/29648.jpg>).



Figs. 4, 5 - Petroglifos antropomorfos de la Gruta del Buey Marino, Dorgali
(de <http://www.museoarcheologicodorgali.it/wp/wp-content/uploads/2014/08/Petroglifi-2.jpg>).

En Punta Marras (fig. 6) se ha hallado la base de forma ovoide de una cabaña que se puede enmarcar en la *facies* eneolítica de la Cultura de Monte Claro (2400-2100 a.C.). Los altorrelieves de Sa Icu (fig. 7) corresponderían al mismo ámbito cultural. Están formados



por 57 figuras geométricas esculpidas sobre bloques de basalto que reproducen la planimetría de los monumentos sagrados conocidos en las inmediaciones.



Fig. 6 - Cabaña de Marras-Dorgali (de MANUNZA 1995, fig. 114, pág. 82).






Fig. 7 - Altorrelieves de Sa Icu-Dorgali (de MANUNZA 1995, fig. 104, pág. 77).

El dolmen de Motorra, donde se ha hallado un *brassard*¹ fragmentado, demuestra la presencia de la fase final de la Edad del Cobre, época en la que apareció la corriente cultural del vaso campaniforme en Cerdeña (2100-1800 a.C.), y muy común en Europa y en la cuenca del Mediterráneo. Además, en una de las *domus de janas* de Lottonido se ha hallado un fragmento de un cuenco hemisférico decorado.

¹ Placa de piedra generalmente rectangular con orificios en los extremos, que se ha interpretado como muñequera.

■ Créditos

Hojas informativas editado por el Dr. Emanuela Atzeni

■ Bibliografía

AA.VV., *Dorgali. Documenti archeologici*, Sassari 1980, pp. 9-69.

BLANC C.A., *Notizie preliminari sull'attività scientifica dell'Istituto Italiano di Paleontologia nel 1955*, in *Quaternaria*, II, 1955.

LO SCHIAVO F., *Figurazioni antropomorfe nella Grotta del Bue Marino-Cala Gonone (Dorgali)*, in *Sardegna centroorientale dal neolitico alla fine del mondo antico*, Sassari 1978, pp.

53-55.

LO SCHIAVO F., *Figurazioni antropomorfe nella Grotta del Bue Marino. Cala Gonone (Dorgali, Nuoro)*, in *10 anni di attività nel territorio della Provincia di Nuoro*, Nuoro 1985, pp. 12-13.

MANUNZA M.R., *Marras (Dorgali)*, in *Notiziario*, Rivista di Scienze Preistoriche, XXXVII, Firenze 1982, p. 334.

MANUNZA M.R., *Altorilievi di Sa Icu (Dorgali, Nuoro)*, in *Rivista di Scienze Preistoriche*, XXXVII, Firenze 1982, pp. 276-284.

MANUNZA M.R., *La collina di Marras (Dorgali-Nuoro)*, in *The Deya Conference of Prehistory*, British Archeological Reports, International Series, 229, II, Oxford 1984, pp.. 553-559.

MANUNZA M.R., *Il patrimonio archeologico del Comune di Dorgali*, in *10 anni di attività nel territorio della Provincia di Nuoro*, Nuoro 1985, pp. 14-16.

MANUNZA M.R., *Dorgali. Monumenti antichi*, Oristano, 1995, pp. 21-102.

MORAVETTI A., *Serra Orrios e i monumenti archeologici di Dorgali*, Sardegna Archeologica. Guide e itinerari, 26, Sassari 1998, pp. 75-78, figg. 9-21.

MORAVETTI A. (a cura di), *Carbonia-Fonni*, in *La Sardegna. I Tesori dell'Archeologia*, La Biblioteca della Nuova Sardegna, vol. 3, Sassari 2011, pp. 71-75.

PULACCHINI D., *Serra Orrios e i monumenti archeologici di Dorgali*, Sardegna Archeologica. Guide e itinerari, 27, Sassari 1998.





UNIONE EUROPEA



REPUBBLICA ITALIANA



REGIONE AUTÒNOMA DE SARDIGNA
REGIONE AUTONOMA DELLA SARDEGNA

La Sardegna cresce con l'Europa



UNIONE EUROPEA

Progetto cofinanziato dall'Unione Europea
Programma Operativo FESR 2007-2013

FESR - Fondo Europeo di Sviluppo Regionale - Asse I, Linea di Attività 1.2.3.a