



UNIONE EUROPEA



REPUBBLICA ITALIANA



REGIONE AUTÒNOMA DE SARDIGNA
REGIONE AUTONOMA DELLA SARDEGNA

Puerto y torres costeras de Arbatax

Patrimonio culturale
SARDEGNA Virtual Archaeology



■ Las domus de janas y los menhires de S'Ortali 'e su Monte

En la localidad de San Salvatore, a poca distancia del mar y de las playas de Orrì, se encuentra el área arqueológica de S'ortali 'e su Monte. Es un complejo monumental formado por domus de janas, menhires, un nuraga y dos tumbas de los gigantes, que se extiende sobre una superficie aproximada de 8000 m² sobre una colina de granito que domina la llanura costera.

La presencia de domus de janas y de menhires demuestra que el área estuvo frecuentada desde una época muy remota. Una de las primeras tumbas hipogéicas, datada del Neolítico final (3200-2800 a.C.), y excavada en el lado norte de la colina de S'Ortali 'e su Monte, cuenta con una puerta desde la que se accede a un vestíbulo y de ahí a un cuarto de forma rectangular con un nicho doble (figs. 1 y 2).



Fig. 1 - La domus de janas excavada bajo la colina de S'Ortali 'e su Monte (foto de C. Nieddu).

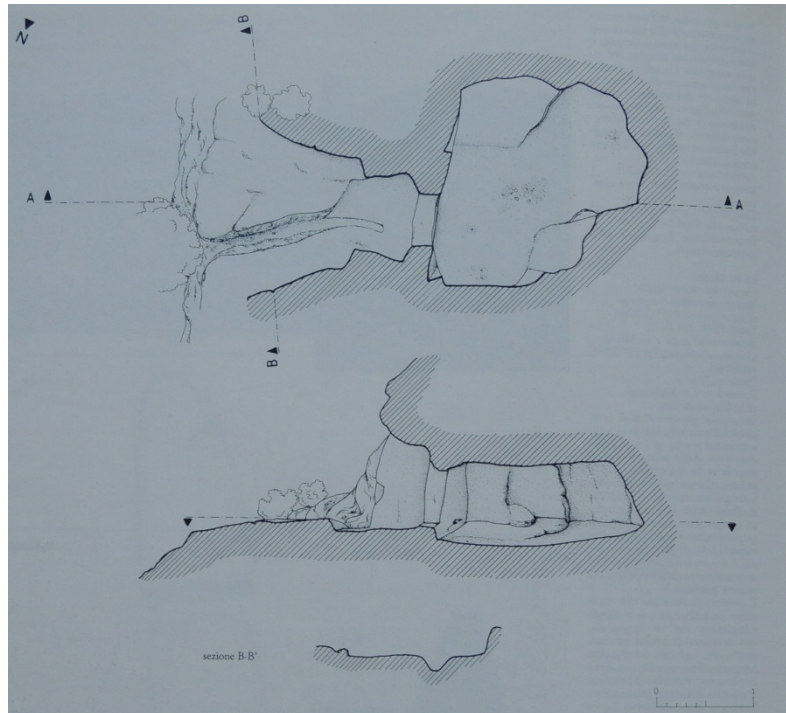


Fig. 2 - Planimetría y sección de la domus de janas de S'Ortali 'e su Monte (de LOCCI 1990 b, pág. 74).

Los menhires también pertenecen a la fase neolítica, son de tipo anicónico y antropomorfos²⁹. Al lado de la iglesia campestre de San Salvador (fig. 3) también hay algunos menhires y una roca con hendiduras talladas. Su presencia podría estar vinculada con la tumba hipogéica excavada en una roca de granito detrás del edificio religioso

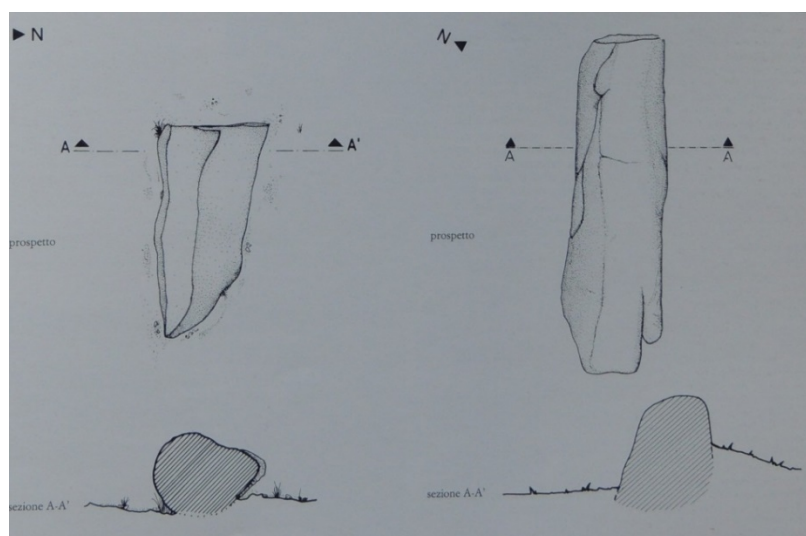


Fig. 3 - Planimetría y sección de los menhires de San Salvatore (de LOCCI 1990 d, pág. 87).

Questa *domus* è composta un vestibolo a pianta trapezoidale che immette in due celle a sviluppo longitudinale. I due piccoli vani hanno pianta semicircolare irregolare (figg. 4-5).



Fig. 4 - Planimetria y sección de la domus de janas de San Salvatore (de FADDA 2012, pág. 25, fig. 31).

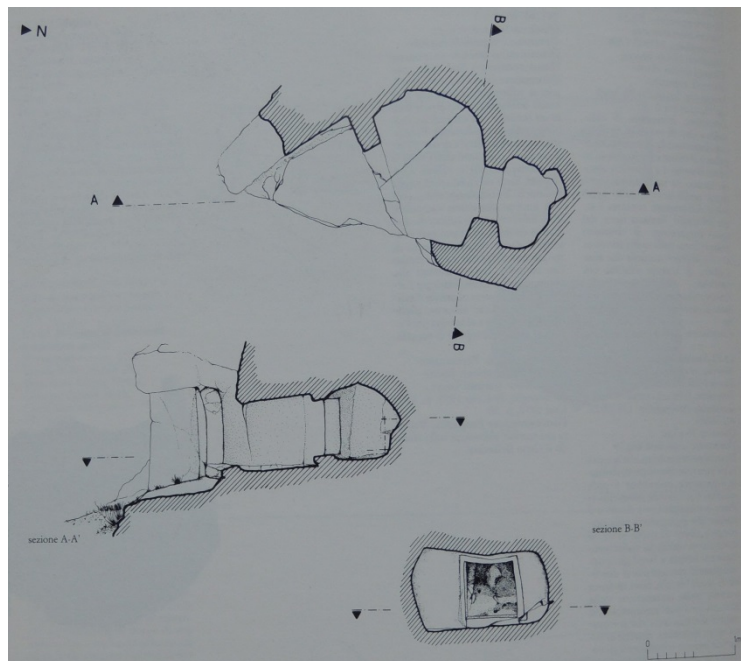


Fig. 5 - Planimetria y sección de la domus de janas de San Salvatore (de LOCCI 1990 c, pág. 86).

Hay dos menhires de granito, datados entre el milenio III y el milenio II a.C., delante de la tumba de los gigantes de S'Ortali 'e su Monte, aproximadamente a 10 metros de la misma (fig. 6).



Fig. 6 - Los menhires delante de la tumba de los gigantes de S'Ortali 'e su Monte (foto de Unicity S.p.A.).



■ Créditos

Hojas informativas editado por el Dr. Maria Grazia Arru

■ Bibliografía

ARCHEO SYSTEM 1990 = ARCHEO SYSTEM, *Progetto "I Nuraghi". Ricognizione archeologica in Ogliastra, Barbagia, Sarcidano. I Reperti*, Milano 1990.

FADDA 2012 = M.A. FADDA, *Tortolì. I monumenti neolitici e il nuraghe S'Ortali 'e su Monte, Sardegna Archeologica. Guide e Itinerari*, 49, Sassari 2012.

Locci 1990 a = M.C. LOCCI, *I.3.38, Complesso archeologico di S'Ortali 'e su Monte*, in *ARCHEO SYSTEM* 1990, p. 72.

Locci 1990 b = M.C. LOCCI, *I.3.42, Domus de janas di S'Ortali 'e su Monte*, in *ARCHEO SYSTEM* 1990, p. 74.

Locci 1990 c = M.C. LOCCI, *I.3.75, Domus de janas di San Salvatore*, in *ARCHEO SYSTEM* 1990, p. 86.

Locci 1990 d = M.C. LOCCI, *I.3.78; I.3.79, Menhirs di San Salvatore*, in *ARCHEO SYSTEM* 1990, p. 87.

NIEDDU 2006 = C. NIEDDU, *Siti archeologici d'Ogliastra. Itinerari alla scoperta di siti pre-nuragici e nuragici nel territorio dei paesi dell'Ogliastra*, Lanusei 2006, pp. 54-55.

PERRA 2000 = M. PERRA, *Rituali funerari e culto degli antenati nell'Ogliastra in età nuragica*, in M. G. MELONI, S. NOCCO (a cura di) *Ogliastra. Identità storica di una provincia. Atti del Convegno di Studi (Jerzu-Lanusei-Arzana-Tortolì, 23-25 gennaio 1997)*, Lanusei 2000, pp. 221-232.



UNIONE EUROPEA



REPUBBLICA ITALIANA



REGIONE AUTÒNOMA DE SARDIGNA
REGIONE AUTONOMA DELLA SARDEGNA

La Sardegna cresce con l'Europa



UNIONE EUROPEA

Progetto cofinanziato dall'Unione Europea
Programma Operativo FESR 2007-2013

FESR - Fondo Europeo di Sviluppo Regionale - Asse I, Linea di Attività 1.2.3.a