



UNIONE EUROPEA



REPUBBLICA ITALIANA



REGIONE AUTÒNOMA DE SARDIGNA
REGIONE AUTONOMA DELLA SARDEGNA

Palacio de Baldu

Patrimonio culturale
SARDEGNA Virtual Archaeology



■ Ubicación

El El Palacio de Baldu se erige entre un denso bosque de Luogosanto, en la región nororiental de Cerdeña: la Gallura. Para llegar al sitio arqueológico es necesario tomar la carretera SS 133 desde Tempio Pausania hasta Luogosanto y, desde ahí, ir en dirección a Arzachena durante 1 km. En el cruce se gira a la izquierda, como indican las señales, y se sigue aproximadamente 2,5 km sobre un camino sin asfaltar hasta llegar a un aparcamiento. Desde ahí, es necesario llegar a pie hasta el yacimiento, que se encuentra a poca distancia.

■ Historia de las excavaciones y de los estudios

El área arqueológica denominada Lu Palatzu di Baldu es una torre medieval delante de la cual hay un patio poligonal, alrededor de la cual hay 20 ambientes.



Fig. 1 - Luogosanto, Lu Palatzu di Baldu (foto de Unicity S.p.A.).

Dichas estructuras se han relacionado con la aldea de Sent Steva, que pertenecería a la curaduría de Balanyana¹ según el código barcelonés del *Compartiment de Sardenya*, censo fiscal de 1358². De dicho documento todavía se conserva un fragmento en el Archivo de Estado de Cagliari, en el fondo del Antiguo Archivo Real, donde se menciona la aldea de Sent Steva (figs. 2 y 3)³, mientras que en un segundo documento, que representa el acto de investidura de Bernardo Comelles, el núcleo dómico se indica como Sent Steva⁴.




Fig. 2 - Fragmento de la carta del registro que contiene las disposiciones de los juzgados de Gallura y Arborea (ASC, *Antico Archivio Regio*, reg. F1, f. 25), donde aparecen las aldeas de Locus Sanctus y Sent Steva (de http://www.archivostatocagliari.it:443/patrimonioarchivio/immagine.html?open=F44010901_S&t=UA&pg=1&idp=2112&typ=s&doc=00000063.Jpg&sceglilmm=vai).

¹ MURINEDDU 1962, pág. 115-117; SELIS 1969, pág. 24; DAY 1973, pág. 123.

² El censo es una fuente documental escrita en catalán, conocida como el *Compartiment de Sardenya* o *Repartimiento de Cerdeña*. Indica unas disposiciones de carácter político-administrativo por parte de la Corona de Aragón con el fin de garantizar un mayor control sobre los terrenos de Cerdeña. En la actualidad se conserva en el Archivo de la Corona de Aragón de Barcelona (CIOPPI, NOCCO 2005, págs. 622-623; CIOPPI 2010, pág. 222). Gracias a este texto se puede deducir el importe de los impuestos que la aldea de Sent Steva pagaba a la corona, es decir, 4 liras (BOFARULL Y MASCARÒ 1856, pág. 810).

³ A.S.C., Antico Archivio Regio, reg. F 1, f. 25v; PANEDDA 1978, p. 223.

⁴ A.S.C., Antico Archivio Regio, reg. K 1, f. 10v; PANEDDA 1978, p. 223.

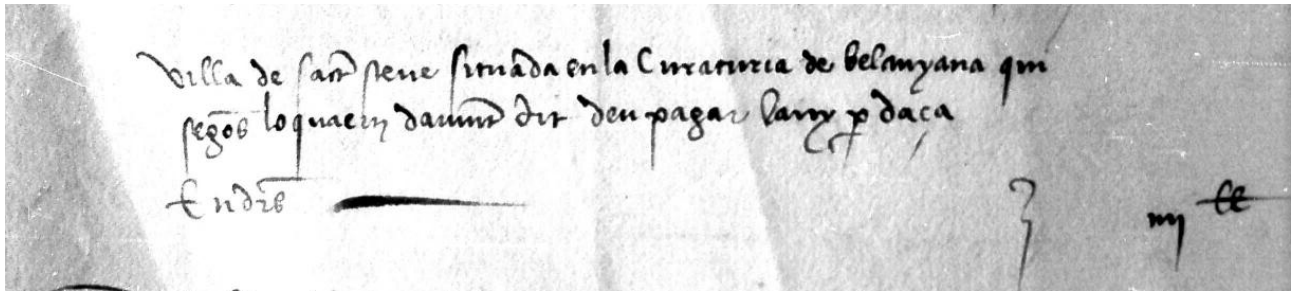


Fig. 3 - Fragmento de la carta del registro que contiene las disposiciones de los juzgados de Gallura y Arborea (ASC, *Antico Archivio Regio*, reg. F1, f. 25), donde aparece la aldea de Sent Steva (de http://www.archivostatocagliari.it:443/patrimonioarchivio/immagine.html?open=F44010901_S&t=UA&pg=1&idp=2112&typ=s&doc=00000063.Jpg&sceglilmm=vai).

La identificación del yacimiento con la aldea del siglo XIV la propuso Vittorio Angius (1797-1862) en el siglo XIX bajo la voz "Gallura" del *Dizionario storico-statistico, geografico commerciale degli stati di S.M il Re di Sardegna*, donde describe el estado de las estructuras que visitó⁵. La dedicatoria al protomártir todavía se conserva en un lugar de culto en la región llamada Balaiana: se encuentra a pocos metros del complejo palacial⁶. Los rasgos actuales de la iglesia de Santo Stefano podrían hacer referencia al siglo XVII-XVIII, pero muy probablemente son el fruto de las restauraciones de un aula preexistente de la era medieval que servía a dicha aldea⁷. Las fuentes no contienen más noticias sobre la aldea después del siglo XIV, a pesar de que los restos hallados durante las campañas de excavación del lugar indiquen al menos una frecuentación (o quizás una continuación de vida) hasta el siglo sucesivo. El deterioro de la aldea se podría deber al progresivo abandono que afectó, en particular, a la aldea a partir del siglo XIV⁸. La ausencia de documentos que indiquen la historia del palacio no permite interpretar los acontecimientos que lo caracterizan. De esta forma, han surgido numerosas leyendas hasta el día de hoy. Parece ser que la tradición popular lo vincula con el Rey Ubaldo, de la familia Visconti, o de Della Gherardesca⁹. Se desconocen muchos datos, como quién encargó el palacio, su fecha exacta o las razones para construirlo, además de la función

⁵ ANGIUS 1840, págs. 80-81; ANGIUS 2006, pág. 484.

⁶ PINNA, CORDA b, en impresión.

⁷ Dicha lectura la indicaron y le dieron seguimiento otros expertos durante algún tiempo (véanse PANEDDA 1978, págs. 223-225; CAPRARA 1996, pág. 146).

⁸ PANEDDA 1978, págs. 138-148, 223; PINNA 2012, págs. 436-437; PINNA, CORDA a, en impresión; PINNA, CORDA b, en impresión.

⁹ FOIS 1992, pág. 181; MARTORELLI 2002-2003, pág. 86.

de sus ambientes y la presencia de una aldea en sus inmediaciones: datos que, por lo tanto, deben deducirse de las investigaciones arqueológicas y de los restos hallados¹⁰.

En 1978, Dionigi Panedda dedicó una parte de su estudio sobre el juzgado de Gallura a la curaduría de Balaiana. Se ocupó también de la aldea de Sent Steva y, por lo tanto, del *Palazzo di Baldu*¹¹.

A finales de la década de 1980, en el ámbito del Proyecto SITAG¹² se realizó un censo en el territorio de 20 localidades que pertenecían al área nororiental de Cerdeña. Las fichas de dicha actividad se publicaron en la monografía *Archeologia del territorio. Territorio de la arqueología. Un sistema informativo territorial enfocado en la arqueología de la región ambiental de la Gallura*. La primera parte del mismo recopila una serie de contribuciones introductorias divididas en fases cronológicas o temáticas¹³.

En 1999 se realizó un primer ensayo sobre las excavaciones durante los trabajos de restauración, bajo la dirección científica de Daniela Rovina, de la Superintendencia arqueológica de las provincias de Sassari y Nuoro, con la ayuda de Andrea Coletti: durante las actividades hallaron tres ambientes (δ , ϵ , ζ) en el este de la torre¹⁴. Entre junio y noviembre de 2001, y entre junio y septiembre de 2002, las investigaciones se centraron también en otros 9 ambientes (α , β , γ , η , θ , ι) y en el interior de la torre cuadrangular. Estuvieron dirigidas por la Superintendencia arqueológica de las provincias de Sassari y Nuoro de la mano de Angela Antona, en colaboración con la cátedra de Arqueología medieval de la Universidad de Cagliari, coordinadas *in situ* por Fabio Pinna¹⁵. El mismo F. Pinna ha aportado más datos arqueológicos de la Gallura y, en particular, de Lu Palatzu di Baldu: *Un villaggio medioevale nel cuore della Gallura* (2002-2003); *Luogosanto, scavi archeologici nell'area del Palazzo di Baldu*; *Organizzazione spaziale e relazioni commer-*

¹⁰ PINNA, CORDA b, en impresión Se han estudiado las características y la naturaleza palacial del lugar. Por este motivo se menciona en obras más amplias relativas a los castillos de Cerdeña (FOIS 1992, págs. 181-183; FLORIS 2012-2013, págs. 53-54).

¹¹ PANEDDA 1978, págs. 215-229.

¹² La sigla SITAG indica el *Sistema Informativo Territoriale Archeologico della Gallura* (Sistema Informativo Territorial Arqueológico de la Gallura).

¹³ *Archeologia del territorio*.

¹⁴ COLETTI 1999; PINNA 2004, pág. 319; CORDA 2013, pág. 345; PINNA 2012, pág. 437.

¹⁵ PINNA 2002-2003, págs. 77-78; CORDA 2010, pág. 289; PINNA, CORDA a, en impresión, pág. 146.

ciali di un abitato medievale della Gallura. Nota sugli scavi archeologici nell'area del Palazzo di Baldu (Luogosanto) (2005); Archeologia, storia e identità: una ricerca sul territorio della Gallura tra la tarda antichità e il medioevo (2006); Archeologia, storia e identità: una ricerca sul territorio della Gallura tra la tarda antichità e il medioevo (2007); Archeologia del territorio in Sardegna. La Gallura tra tarda antichità e medioevo (2008), monografía de los estudios en el ámbito de su doctorado en arqueología y antigüedades postclásicas en la Universidad "La Sapienza"¹⁶ de Roma.

En agosto de 2010, en Luogosanto tuvo lugar el proyecto GalluraArcheoMed10¹⁷ para realizar actividades de laboratorio y de reconocimiento en el territorio. En el 2002 comenzaron una nueva fase basada en la comunicación y en el estudio de los materiales (fig. 2). Los dos eventos, en colaboración con la Superintendencia de los bienes arqueológicos de las provincias de Sassari y Nuoro y la Administración del ayuntamiento, tenían el fin de acercar a la comunidad a su propio patrimonio cultural y ayudarles a tener un mayor conocimiento y que valoraran más los monumentos del territorio¹⁸.



Fig. 4 - Luogosanto: actividades didácticas durante el campamento escolar organizado en el ámbito de GalluraArcheoMed12 (de PINNA, CORDA, en impresión, pág. 149 fig. 5).

¹⁶ MARTORELLI 2002-2003, págs. 85-86; PINNA 2002-2003; PINNA 2004; PINNA 2005; PINNA 2006a; PINNA 2007; PINNA 2008; PINNA 2010.

¹⁷ Las actividades se han realizado bajo la coordinación de F. Pinna (CORDA 2010, pág. 289; CORDA 2013).

¹⁸ CORDA 2013; PINNA, CORDA a, en impresión, págs. 146-147.

En el 2012 realizaron otras dos contribuciones: una relativa a la contextualización territorial de la Gallura haciendo hincapié en el *Palazzo di Baldu*¹⁹, y otra que nació de la colaboración entre F. Pinna y D. Musio, que se centró en el estudio de los restos de vidrio hallados en el lugar (fig. 5), cuya producción podría revelar datos importantes sobre las relaciones comerciales de la isla²⁰.



Fig. 5 - *Palazzo di Baldu*: lámpara vitrea de mezquita fragmentada (de PINNA, CORDA, en impresión, pág. 158, fig. 18).

Después de casi 10 años, en julio de 2013, volvieron a retomar las investigaciones arqueológicas en el área de Santu Stevanu gracias a una concesión ministerial de 3 años:

¹⁹ PINNA 2012.

²⁰ PINNA, MUSIO 2012.

la dirección científica está a cargo del profesor Fabio Pinna que, desde el 2008, se ocupa de la enseñanza de arqueología medieval y postmedieval en el Departamento de historia, bienes culturales y territorio, de la Universidad de Cagliari²¹. Durante dichas actividades analizaron los ambientes kappa (κ) y lambda (λ), además del área trasera de la iglesia de Santo Stefano. Al año siguiente las investigaciones se centraron en el espacio ni (ν), en el sector occidental del patio (fig. 6)²².

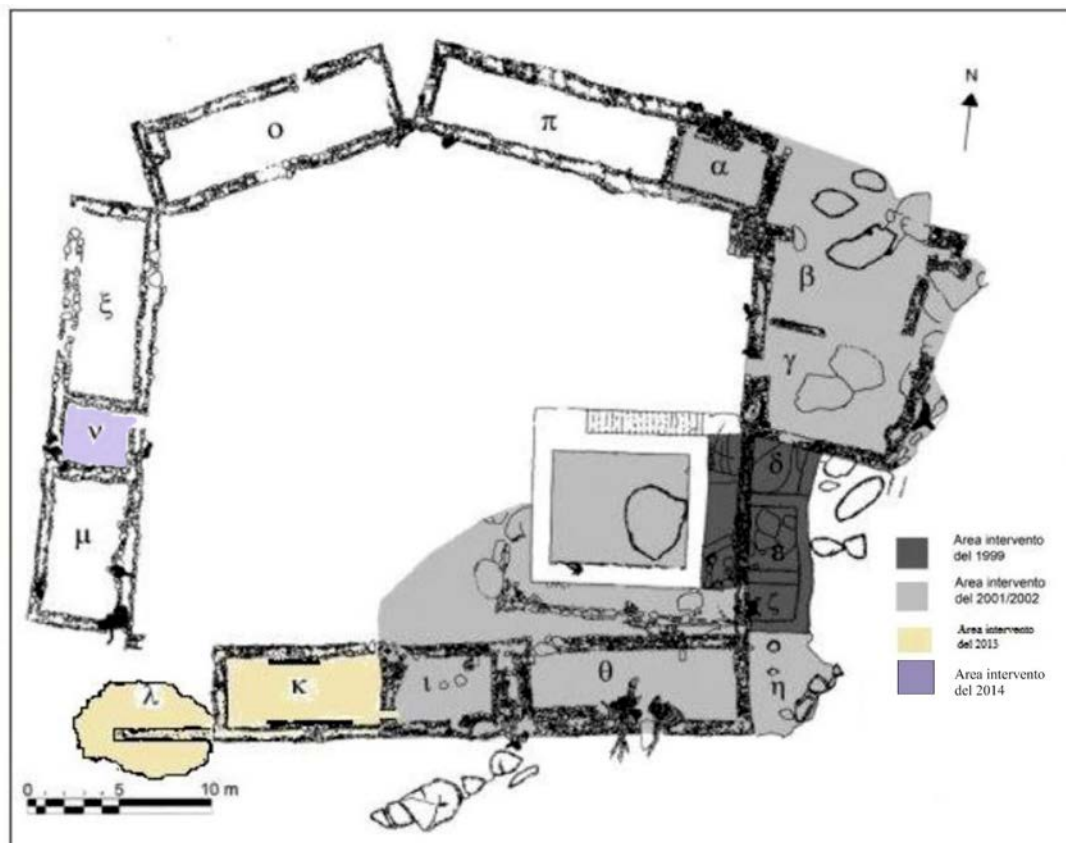


Fig. 6 - Planimetría del Palazzo di Baldu donde se indican los espacios analizados durante las actividades arqueológicas (elaboración gráfica de C. Cocco).

Durante la campaña de las excavaciones del 2015, la atención de los investigadores pasó al sector oeste/noroeste de la iglesia de Santo Stefano (fig. 7). En este área se ha hallado una estructura circular cuya identificación todavía se encuentra en fase de estudio.

²¹ Desde el 2001, en todas las campañas de excavación han participado estudiantes de la Universidad de Cagliari y de la Scuola di Specializzazione de la misma universidad.

²² PINNA 2014.

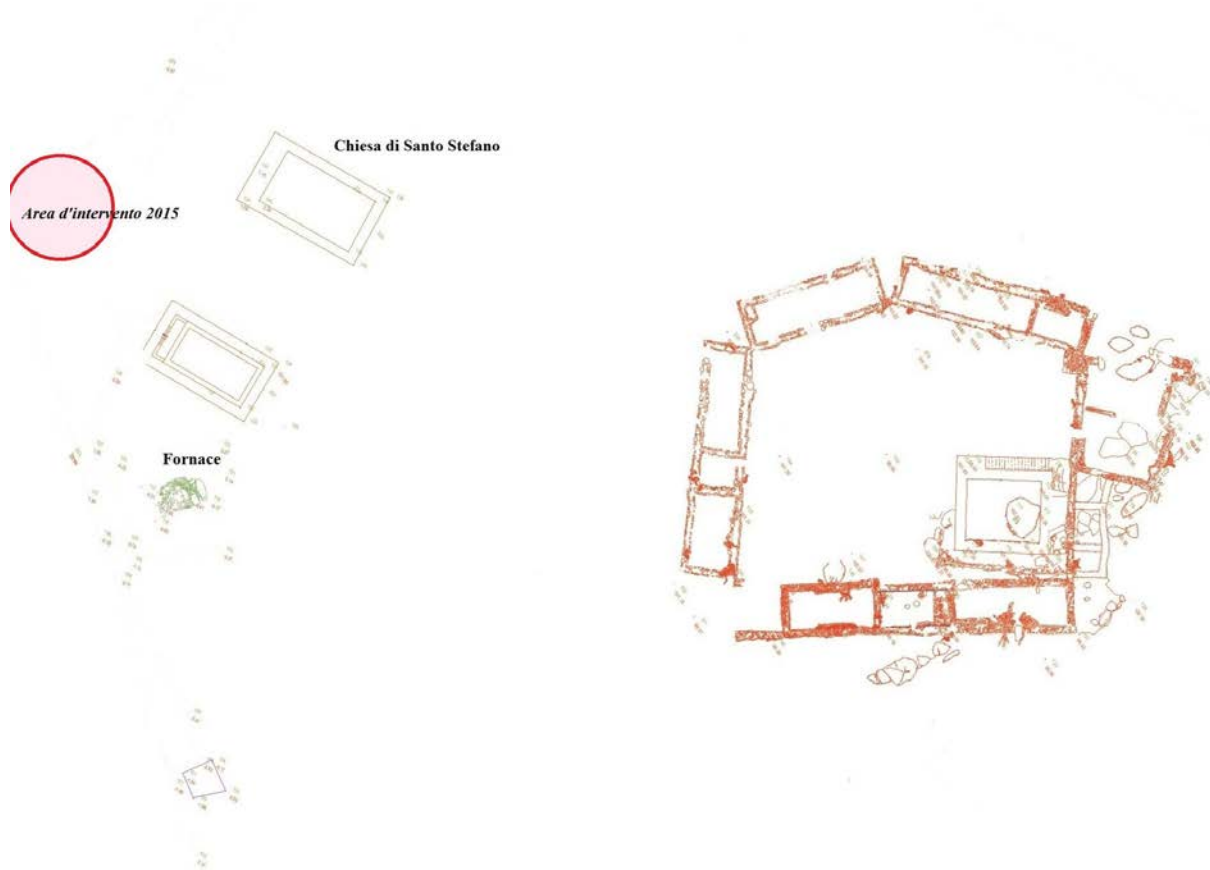


Fig. 7 - Luogosanto, località di Santo Stefano: área arqueológica e identificación del sector analizado durante las actividades del 2015 (elaboración gráfica de C. Cocco).

En estos momentos se encuentran en fase de impresión dos artículos relativos a los intercambios comerciales y las relaciones políticas del juzgado de la Gallura, según los datos arqueológicos del Palazzo di Baldu²³.

²³ PINNA, CORDA a, en impresión; PINNA, CORDA b c.d.s.

■ Créditos

Hojas informativas editado por el Dr. Claudia Cocco y Dr. Francesca Collu

■ Abreviaturas bibliográficas

ASBASS	Archivio della Soprintendenza per i Beni Archeologici per le province di Sassari e Nuoro.
ASC	Archivio di Stato di Cagliari.
ANGIUS 1840	V. ANGIUS, <i>s.v. Gallura</i> , in G. CASALIS, <i>Dizionario storico-statistico, geografico-commerciale degli stati di S. M. il Re di Sardegna</i> , VII, Torino 1840, pp. 80-81.
<i>Archeologia del territorio</i>	R. CAPRARA, A. LUCIANO, G. MACIOCCO (a cura di), <i>Archeologia del territorio. Territorio dell'archeologia. Un sistema informativo territoriale orientato sull'archeologia della regione ambientale Gallura</i> , Sassari 1996.
BOFARULL Y MASCARÒ 1856	P. BOFARULL Y MASCARÒ, <i>Repartimientos de los Reinos de Mallorca, Valencia y Cerdeña</i> , in <i>Colección de documentos inéditos del Archivo de la Corona de Aragón</i> , XI, Barcelona 1975.
CAPRARA 1996	R. CAPRARA, <i>La Gallura tra tarda antichità e medioevo. Apunti da una ricerca</i> , in <i>Archeologia del territorio</i> , pp. 146-147.
CIOPPI 2010	A. CIOPPI, <i>La riedizione di una fonte sulla Sardegna catalana: il cosiddetto Repartimiento de Cerdeña</i> , in <i>RiMe</i> 4, 2010, pp. 221-236.
CIOPPI, NOCCO 2005	A. CIOPPI, S. NOCCO, <i>Il Repartimiento de Cerdeña. Alcune riflessioni su una fonte della Sardegna del XIV secolo</i> , in <i>Acta Historica et archaeologica</i> , 26, 2005, pp. 621-638.
CNAM VI	F. REDI, A. FORGIONE (a cura di), <i>VI Congresso Nazionale di Archeologia Medievale</i> , (L'Aquila, 12-15 settembre 2012),

- Borgo S. Lorenzo 2012.
- COLETTI 1999 A. COLETTI, *Luogosanto (SS), Palazzo di Baldu. Relazione scientifica* (ASBASS).
- CORDA 2010 D. CORDA, *Luogosanto (OT), attività di laboratorio e ricognizione GalluraArcheoMed10*, in *ArcheoArte*, 1, 2010, pp. 289-290.
- CORDA 2013 D. CORDA, *Progetto "Gallura ArcheoMed12" (Luogosanto, OT, luglio-agosto 2012)*, in *ArcheoArte*, 2, 2013, pp. 345-346.
- DAY 1973 J. DAY, *Villaggi abbandonati in Sardegna dal Trecento al Settecento: inventario*, Paris 1973.
- FLORIS 2012-2013 G. FLORIS, *Signoria, incastellamento e riorganizzazione di un territorio nel tardo Medioevo: il caso della Gallura*, tesi di dottorato, Universitat de Barcelona, a.a. 2012-2013.
- FOIS 1992 F. FOIS, *Castelli della Sardegna medioevale*, Cinisello Balsamo 1992.
- Il vetro in Italia* A. COSCARELLA (a cura di), *Il vetro in Italia: testimonianze, produzioni, commerci in età bassomedievale. Il vetro in Calabria: vecchie scoperte, nuove acquisizioni, XV Giornate di studio sul vetro AIHV* (Arcavacata di Rende, 9-11 giugno 2011), Arcavacata di Rende 2012.
- Luogosanto* AA. VV., *Luogosanto. Storia e vita*, Sassari 1969.
- MARTORELLI 2002-2003 R. MARTORELLI, *Gallura: un Medioevo da esplorare*, in *Almanacco Gallurese*, 10, 2002-2003, pp. 85-86.
- MURINEDDU 1962 A. MURINEDDU, *Gallura*, Cagliari 1962.
- PANEDDA 1978 D. PANEDDA, *Il giudicato di Gallura. Curatorie e centri abitati*, Sassari 1978.
- PINNA 2002-2003 F. PINNA, *Un villaggio medioevale nel cuore della Gallura*, in *Almanacco Gallurese*, 10, 2002-2003, pp. 77-84.

- PINNA 2004 F. PINNA, *Luogosanto, scavi archeologici nell'area del Palazzo di Baldu*, in *Aristeo*, I, 2004, pp. 319-321.
- PINNA 2005 F. PINNA, *Organizzazione spaziale e relazioni commerciali di un abitato medievale della Gallura. Nota sugli scavi archeologici nell'area del Palazzo di Baldu (Luogosanto)*, in *Les Habitats insulaires à l'époque médiévale en Méditerranée, Relation, échanges, et coopération en Méditerranée. Actes du 128e Congrès national des sociétés historiques et scientifiques* (Bastia, 14-21 aprile 2003), *Études Corses*, 60, 2005, pp. 85-103.
- PINNA 2006a F. PINNA, *Archeologia, storia e identità: una ricerca sul territorio della Gallura tra la tarda antichità e il medioevo*, in S. ANGIOLILLO, M. GIUMAN, A. PASOLINI (a cura di), *Ricerca e confronti 2006. Giornate di studio di archeologia e storia dell'arte*, Cagliari 2007, pp. 333-340.
- PINNA 2007 F. PINNA, *Archeologia, storia e identità: una ricerca sul territorio della Gallura tra la tarda antichità e il medioevo*, in S. ANGIOLILLO, M. GIUMAN, A. PASOLINI, (a cura di), *Ricerca e confronti 2006. Giornate di studio di archeologia e storia dell'arte*, Cagliari 2007, pp. 333-340.
- PINNA 2008 F. PINNA, *Archeologia del territorio in Sardegna. La Gallura tra tarda antichità e medioevo*, Cagliari 2008.
- PINNA 2010 F. PINNA, *Le testimonianze archeologiche relative ai rapporti tra gli Arabi e la Sardegna nel medioevo*, in *RiMe*, 4, 2010, pp. 11-37.
- PINNA 2011 F. PINNA, *Una testimonianza del culto di San Simplicio nel territorio di Luogosanto (Olbia-Tempio)*, in *Theologica & Historica*, XX, 2011, pp. 329-346.
- PINNA 2012 F. PINNA, *La rete insediativa medievale della Sardegna nord-orientale: stato degli studi, nuovi dati archeologici e prospettive di ricerca*, in *CNAM VI*, p. 436-441.

- PINNA 2014 F. PINNA, *Palazzo di Baldu. Sommario*. Disponibile su FastiOnline:http://www.fastionline.org/micro_view.php?fst_cd=AIAC_3585&curcol=sea_cd-AIAC_6089.
- PINNA, CORDA a c.d.s. F. PINNA, D. CORDA, *Scambi e circuiti commerciali nella Sardegna medievale: dati archeologici dal Palazzo di Baldu (Luogosanto, Olbia-Tempio)*, in B.S.S.H.N.C., 2014, pp. 748-749.
- PINNA, CORDA b c.d.s. F. PINNA, D. CORDA, *Rappresentazione del potere, relazioni politiche e commerciali nel giudicato di Gallura. Il contributo dell'indagine archeologica del Palazzo di Baldu (Luogosanto, OT)*, in *Atti del VII Congresso di Archeologia Medievale (Lecce, 9-12 settembre 2015)*.
- PINNA, MUSIO 2012 F. PINNA, D. MUSIO, *Il vetro nella Sardegna medievale: nuovi dati dall'indagine archeologica del Palazzo di Baldu (Luogosanto, OT)*, in *Il vetro in Italia*, pp. 315-329.
- SELIS 1969 T. SELIS, *I castelli medioevali tra storia e leggenda*, in *Luogosanto*, pp. 23-28.
- SPANO 1958 B. SPANO, *La Gallura = Memorie di geografia antropica*, XIII, Roma 1958.

■ Publicaciones periódicas y revistas

- Almanacco Gallurese** *Almanacco gallurese*, Tempio Pausania, I, 1992 e ss.
- Aristeo** *Aristeo. Quaderni del Dipartimento di Scienze Archeologiche e Storico-artistiche dell'Università degli Studi di Cagliari*, Cagliari, I, 2004.
- ArcheoArte** *ArcheoArte. Rivista elettronica di Archeologia e Arte*, I, 2010 e ss. Disponibile su: <http://archeoarte.unica.it/>

B.S.S.H.N.C

Bulletin de la Société des sciences historiques et naturelles de la Corse, Bastia, I, 1881 e ss.

RiMe

Rivista dell'Istituto di Storia dell'Europa Mediterranea (CNR) I, 2008 e ss.





UNIONE EUROPEA



REPUBBLICA ITALIANA



REGIONE AUTÒNOMA DE SARDIGNA
REGIONE AUTONOMA DELLA SARDEGNA

La Sardegna cresce con l'Europa



UNIONE EUROPEA

Progetto cofinanziato dall'Unione Europea
Programma Operativo FESR 2007-2013

FESR - Fondo Europeo di Sviluppo Regionale - Asse I, Linea di Attività 1.2.3.a