



UNIONE EUROPEA



REPUBBLICA ITALIANA



REGIONE AUTÒNOMA DE SARDIGNA
REGIONE AUTONOMA DELLA SARDEGNA

Castillo de Monreale

Patrimonio culturale
SARDEGNA Virtual Archaeology



■ El área termal

El castillo de Monreal surge en el territorio de la localidad de Sardara, a alrededor 50 km al norte de Cagliari (sur de Cerdeña), donde se construyó en la segunda mitad del siglo XIII para vigilar las fronteras entre el reino de Arborea y de Cagliari (fig. 1).

En las inmediaciones, en las faldas de la colina donde se erige la fortaleza, están los edificios termales de *Santa Maria de is Acguas*, construidos en la zona de las antiguas *thermae*, conocidas como *Aquae Neapolitanae* o *Aquae calidae Neapolitanae*¹. El itinerario de Antonino de Ptolomeo las ubicó a una corta distancia de la calle a *Turre Karales*, entre *Othoca* (= Santa Giusta) y *Karales* (= Cagliari)². En este lugar, durante la época romana³, se construyó un gran complejo termal (fig. 2), del cual hoy en día ha quedado una bañera cuadrada (9,5 metros de largo), que han interpretado como la *natatio*, y un edificio termal más pequeño⁴ que reutilizaron en la Edad Media y en la Era Moderna⁵.

¹ R. Zucca, *Neapolis e il suo territorio*, Oristano 1987, págs. 138-139.

² PTOLOMEO, III, 3, 7; *Itinerarium Antonii*, pág. II. Ptolomeo, famoso geógrafo de la antigüedad, trabajó en Alejandría en el siglo II d.C.

³ R. J. ROWLAND, *I ritrovamenti romani in Sardegna*, Roma 1981, pág. 117.

⁴ C. COSSU, G. NIEDDU, *Terme e ville extraurbane della Sardegna*, Oristano 1998, págs. 67-68.

⁵ Durante la Edad Media Baja, los jueces de Arborea acudían a menudo a las termas de Villa d'Abbas para curarse, como lo demuestran algunos documentos publicados en F.C. CASULA, *Breve storia della scrittura in Sardegna*, Cagliari 1978, doc. 333, pág. 200 y págs. 131-132, nota 33.



Fig. 1. - El castillo de Monreale y el área de las termas (reelaborado por M.G. Arru, de Google Earth).

Este último edificio está compuesto por un gran cuarto rectangular (A) con una bóveda de cañón, en cuyo interior hay dos bañeras rectangulares y, en los lados noreste y noroeste, dos piscinas. Este cuarto A se abre hacia el lado noroeste que da a otro ambiente rectangular con una bóveda de cañón y un ábside. La puerta del lado suroeste del espacio A permite entrar a un deambulatorio y un pequeño ambiente cuadrado cuya función se desconoce (figs. 3-4).

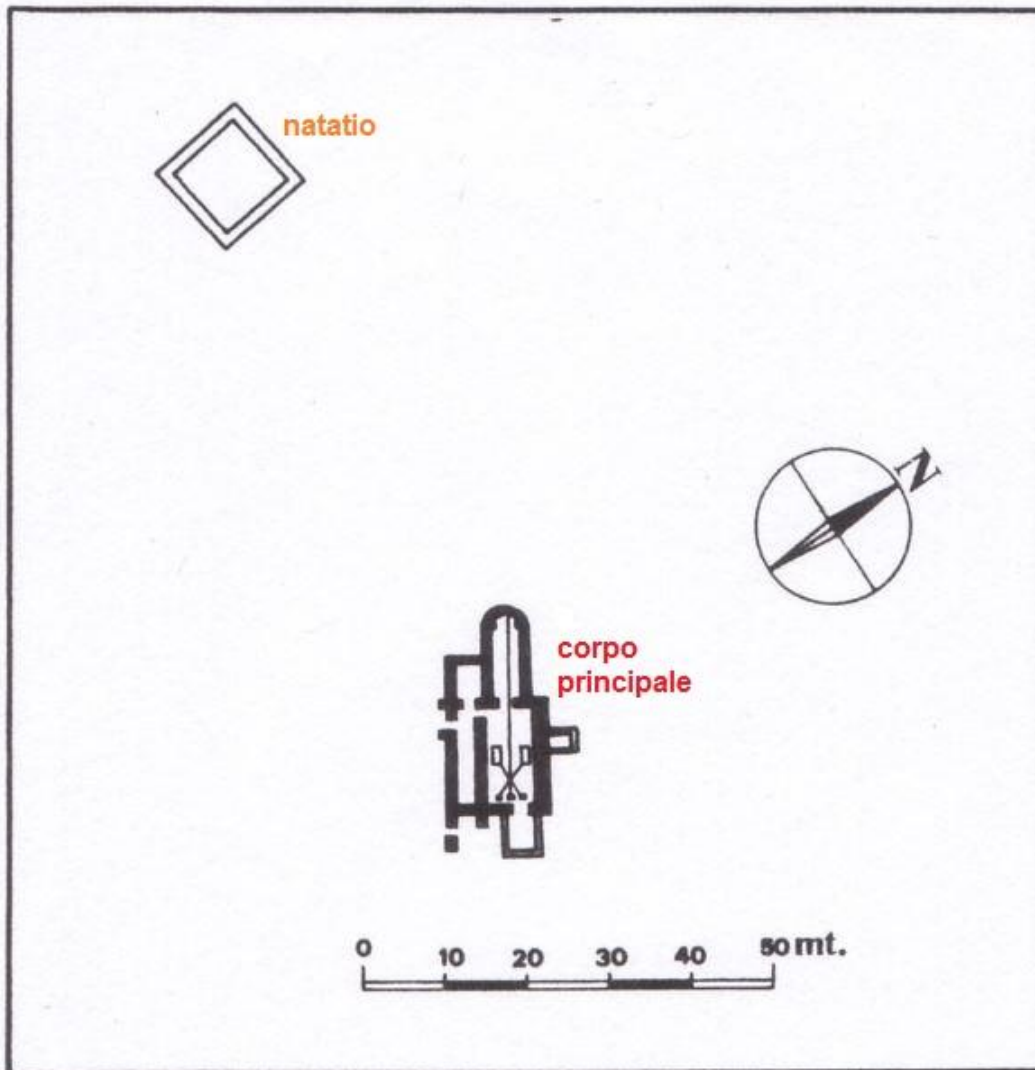


Fig. 2 - Planimetría de las termas romanas (reelaborado por M. G. Arru, de Zucca 1987, lám. 27, pág. 258).



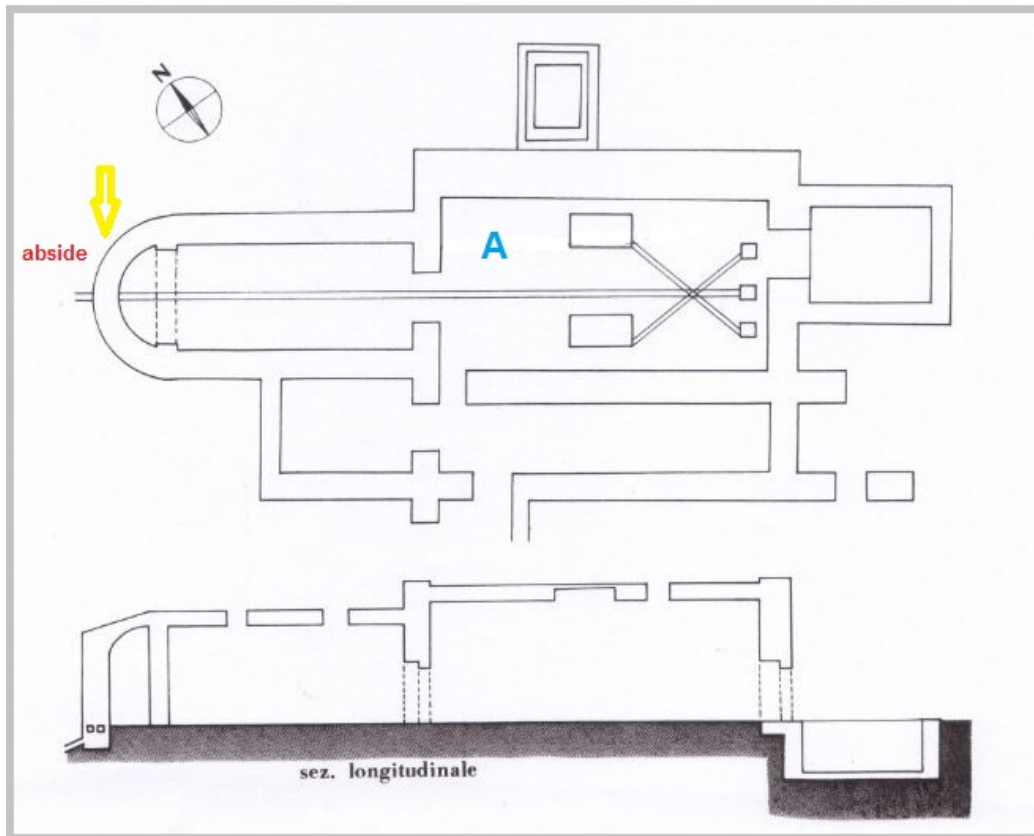


Fig. 3 - Planimetría y secciones del cuerpo principal (reelaborado por M.G. Arru de Zucca 1987, lám. 27, pág. 258).

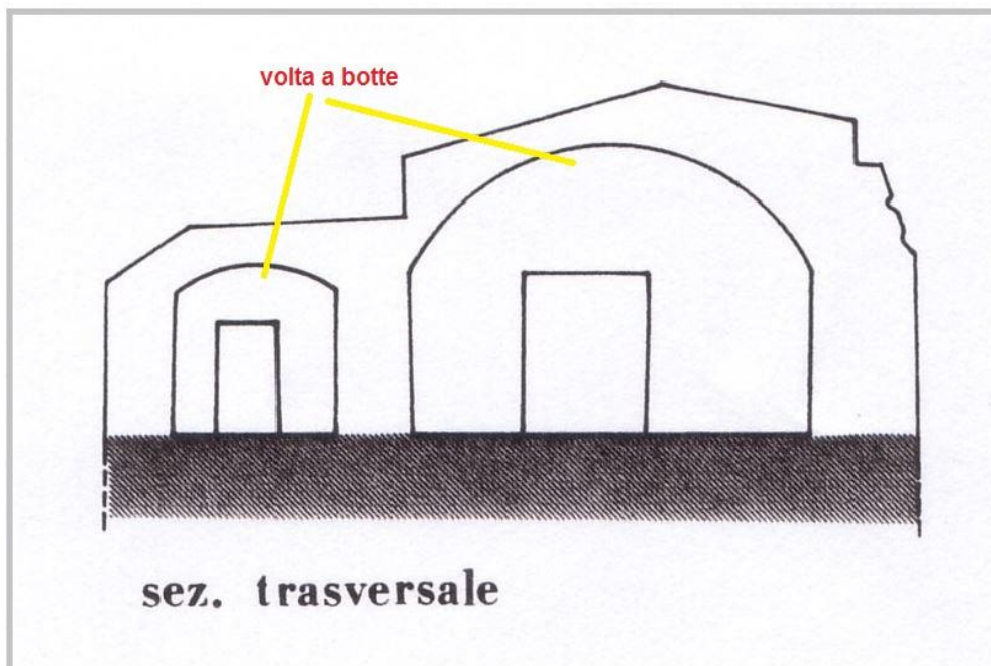


Fig. 4 - Sección transversal del cuerpo principal (reelaborado por M. G. Arru de Zucca 1987, lám. 27, pág. 258).

El estado de los edificios termales del siglo XIX está documentado en un diseño publicado por el canónigo G. Spano, del cual, sin embargo, no se entiende qué técnica de construcción usaron, es decir, si se trataba de *opus vittatum* simple o *mixtum* (fig. 5)⁶.

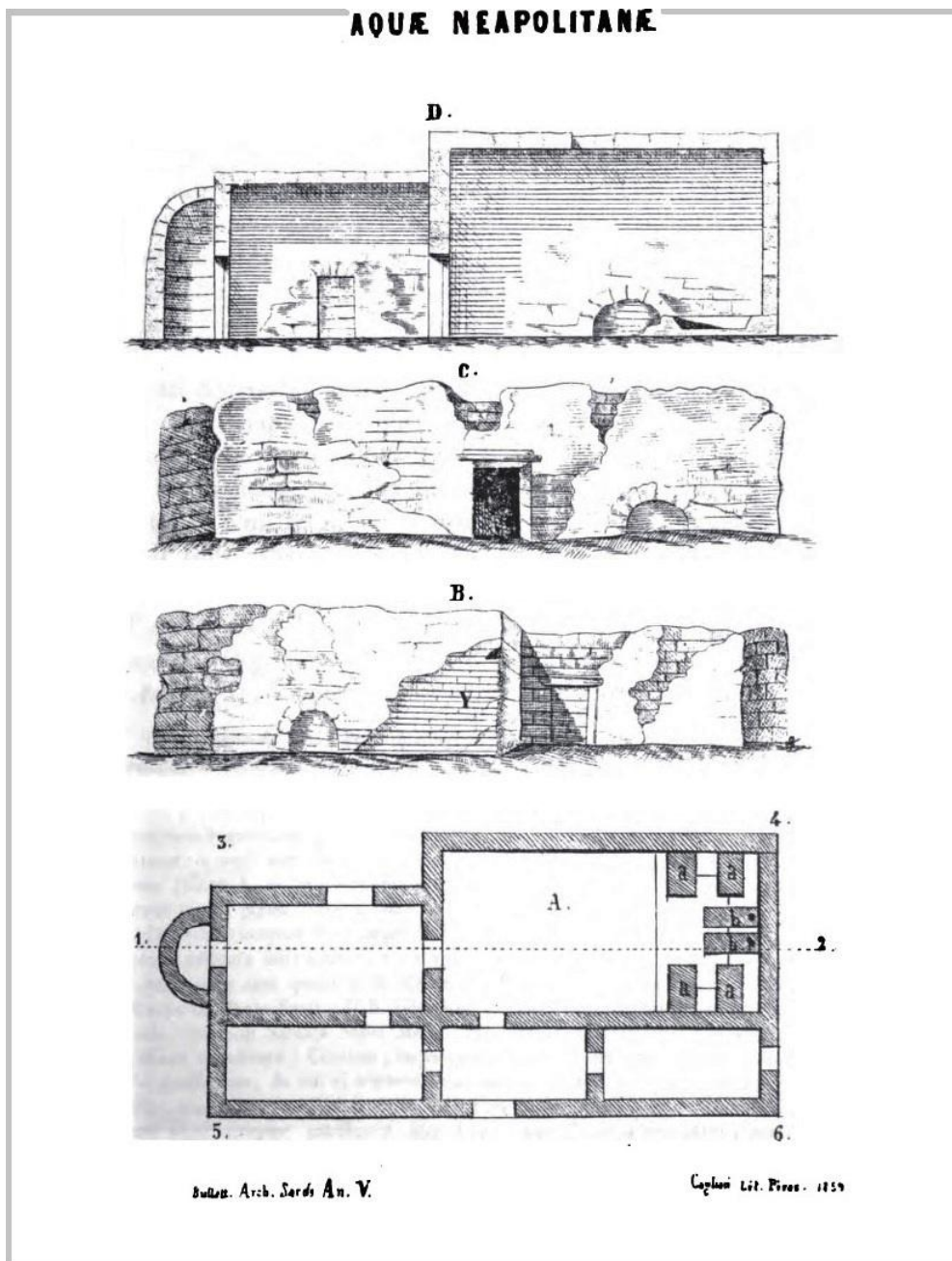


Fig. 5 - Hallazgo de las termas romanas publicado por el canónigo G. Spano (Spano 1859, pág. 21).

⁶ G. SPANO, *Aquae Neapolitanae, ossia bagni di Sardara*, BAS, 5, 1859, págs. 20-24.

En el área se han hallado numerosos fragmentos de cerámica datados en un arco temporal que va desde el siglo I d.C. hasta la Edad Media⁷.

En dicha área de las termas también construyeron el santuario campestre dedicado a *Santa Maria de is Acguas*, realizado en el siglo XVIII (fig. 6). Aproximadamente a 300 metros al suroeste de la iglesia, en 1875 localizaron la necrópolis de *Aquae Neapolitanae*⁸.



Fig. 6 - El santuario de *Santa Maria de is Acguas*
(de <http://wikimapia.org/1422765/it/Chiesa-di-Santa-Maria-de-Is-Acguas-o-Santa-Maria-Acguas#/photo/1057788>).

⁷ ZUCCA 1987, pág. 139

⁸ Ibidem. 139.

■ Créditos

Hojas informativas editado por el Dr. Maria Grazia Arru

Investigaciones preliminares por el Dr. Valeria Paretta y Dr. Daniele Corda.





UNIONE EUROPEA



REPUBBLICA ITALIANA



REGIONE AUTÒNOMA DE SARDIGNA
REGIONE AUTONOMA DELLA SARDEGNA

La Sardegna cresce con l'Europa



UNIONE EUROPEA

Progetto cofinanziato dall'Unione Europea
Programma Operativo FESR 2007-2013

FESR - Fondo Europeo di Sviluppo Regionale - Asse I, Linea di Attività 1.2.3.a