



UNIONE EUROPEA



REPUBBLICA ITALIANA



REGIONE AUTÒNOMA DE SARDIGNA  
REGIONE AUTONOMA DELLA SARDEGNA

# Castillo de Monreale

Patrimonio culturale  
**SARDEGNA** Virtual Archaeology



## ■ Los juzgados sardos (giudicati)

El castillo de Monreale fue una de las fortalezas principales del juzgado de Arborea.

Los cuatro juzgados sardos (fig. 1) de Cagliari, Arborea, Torres (O Logudoro) y Gallura eran reinos independientes que se formaron entre los siglos VIII y IX como consecuencia del aislamiento al que estuvo sometida la isla tras la expansión árabe en el Mediterráneo<sup>1</sup>.



**Fig. 1** - Los juzgados sardos entre los siglos XI-XIV  
(de [http://upload.wikimedia.org/wikipedia/commons/c/c5/Giudicati\\_sardi\\_1.svg](http://upload.wikimedia.org/wikipedia/commons/c/c5/Giudicati_sardi_1.svg)).

<sup>1</sup> A. BOSCOLO, *La Sardegna dei Giudicati*, Sassari, 1979.

En el siglo VIII, Cerdeña todavía formaba parte del imperio bizantino, aunque ya a finales del siglo anterior, la organización imperial entró en crisis y, de mientras, comenzaron a manifestarse las primeras amenazas árabes contra las zonas costeras de las islas del Mediterráneo. No se conocen con exactitud los procesos que llevaron al progresivo aislamiento de Cerdeña, pero se ha podido confirmar que la crisis de la presencia bizantina en el Mediterráneo central determinó un vacío de poder y expuso a la isla al peligro de las incursiones sarracenas<sup>2</sup>.

Durante la dominación bizantina, la isla estuvo administrada por un *praeses* que estaba a cargo de las cuestiones civiles y de un *dux*, que se ocupaba del *exercitus Sardiniae*. En el siglo VIII, el cargo del *praeses* perdió gran parte de su autoridad y muchas de sus funciones las absorbió el *dux* hasta llegar a concentrarse en una única persona, el *iudex Sardiniae*<sup>3</sup>.

Probablemente, en el siglo IX, el *iudex Sardiniae* adjudicó las cuatro circunscripciones territoriales (*partes*) más importantes de la isla a sus lugartenientes (*lociservatores*) para que lo ayudaran en la administración política y militar. Posteriormente, cada uno de ellos se autodenominó *judex* y el territorio sardo se dividió en unidades autónomas que perdieron la fisonomía de los cuatro reinos independientes<sup>4</sup>.

Los juzgados evocan la historia conocida tras el año mil, que ya estaban organizados desde el punto de vista administrativo y social. A cada uno de ellos lo llamaban *Logu* en sardo, con un monarca a cargo llamado *judike*. Uno de los aspectos más importantes de la organización judicial son las *curatorie* (curadurías) llamadas *partes*: eran distritos administrativos formados por algunos pueblos o "aldeas" (*biddas*) que dependían de la capital de la curaduría. El curator lo nombraba el rey a tiempo determinado, que

---


<sup>2</sup> G. MELONI, *L'Origine dei giudicati*, in M. Brigaglia, A. Mastino, G.G. Ortu, *Storia della Sardegna, II. Dal Tardo Impero romano al 1350*, Roma-Bari 2002, págs. 1-32.

<sup>3</sup> L. ORTU, *Storia della Sardegna. Dal Medioevo all'Età contemporanea*, Cagliari 2011, pág. 24.

<sup>4</sup> S. Petrucci, *Storia politica e istituzionale della Sardegna medioevale (secoli XI-XIV)*, en *Storia dei Sardi e della Sardegna, II. Il Medioevo dai Giudicati agli Aragonesi*, Milán, 1987, págs. 97-156.

controlaba el uso de las tierras públicas y de las aldeas, y el servicio armado, y además presidía el tribunal. Cada curaduría era autosuficiente y funcional<sup>5</sup>.

El juzgado de Cagliari (fig. 2) era el más grande (alrededor de 6000 km<sup>2</sup>) y también el más rico. Su capital era Santa Igia (fig. 4). Su historia concluyó en el año 1257. El juzgado de Arborea (fig. 2), contenía una superficie de 4500 km<sup>2</sup>. Su capital fue Tharros y, posteriormente, Oristano. Entre los juzgados, fue el que tuvo una historia más larga. Cayó en 1410. La capital del juzgado de Torres (o de Logudoro, fig. 3) fue *Turrís Libisonis* y, posteriormente, Sassari. Su historia concluyó en el año 1259. La capital del juzgado de Gallura (fig. 3) fue Civita (Olbia), y cayó en el año 1298.




**Fig. 2** - Escudo de armas del Juzgado de Arborea


(a la izquierda, de <http://www.cavalierimacomer.com/macomer.html>) y supuesto escudo de armas del Juzgado de Cagliari (a la derecha, de [http://it.wikipedia.org/wiki/Benedetta\\_di\\_Cagliari?uselang=it#mediaviewer/File:Cavallo\\_del\\_Giudicato\\_di\\_Cagliari.svg](http://it.wikipedia.org/wiki/Benedetta_di_Cagliari?uselang=it#mediaviewer/File:Cavallo_del_Giudicato_di_Cagliari.svg)).

---

<sup>5</sup> *S. Igia capitale giudicale: contributi all'Incontro di studio Storia, ambiente fisico e insediamenti umani nel territorio di S. Gilla (Cagliari)*, 3-5 noviembre 1983, Pisa 1986.



**Fig. 3** - Escudos de armas del Juzgado de Torres (a la izquierda, de [http://it.wikipedia.org/wiki/Storia\\_della\\_Sardegna\\_giudicale#mediaviewer/File:Torre\\_Merlata\\_del\\_Giudicato\\_di\\_Torres.svg](http://it.wikipedia.org/wiki/Storia_della_Sardegna_giudicale#mediaviewer/File:Torre_Merlata_del_Giudicato_di_Torres.svg)) y de Gallura (a la derecha, de [http://commons.wikimedia.org/wiki/File:Gallo\\_del\\_Giudicato\\_di\\_Gallura.svg](http://commons.wikimedia.org/wiki/File:Gallo_del_Giudicato_di_Gallura.svg)).



**Fig. 4** - Antigua representación de Cagliari (de *S. Igia capitale giudicale*, Pisa 1986).

## ■ Créditos

Hojas informativas editado por el Dr. Maria Grazia Arru

Investigaciones preliminares por el Dr. Valeria Paretta y Dr. Daniele Corda.





UNIONE EUROPEA



REPUBBLICA ITALIANA



**REGIONE AUTÒNOMA DE SARDIGNA**  
**REGIONE AUTONOMA DELLA SARDEGNA**

## La Sardegna cresce con l'Europa



UNIONE EUROPEA

Progetto cofinanziato dall'Unione Europea  
Programma Operativo FESR 2007-2013

FESR - Fondo Europeo di Sviluppo Regionale - Asse I, Linea di Attività 1.2.3.a