



# Castillo della Fava

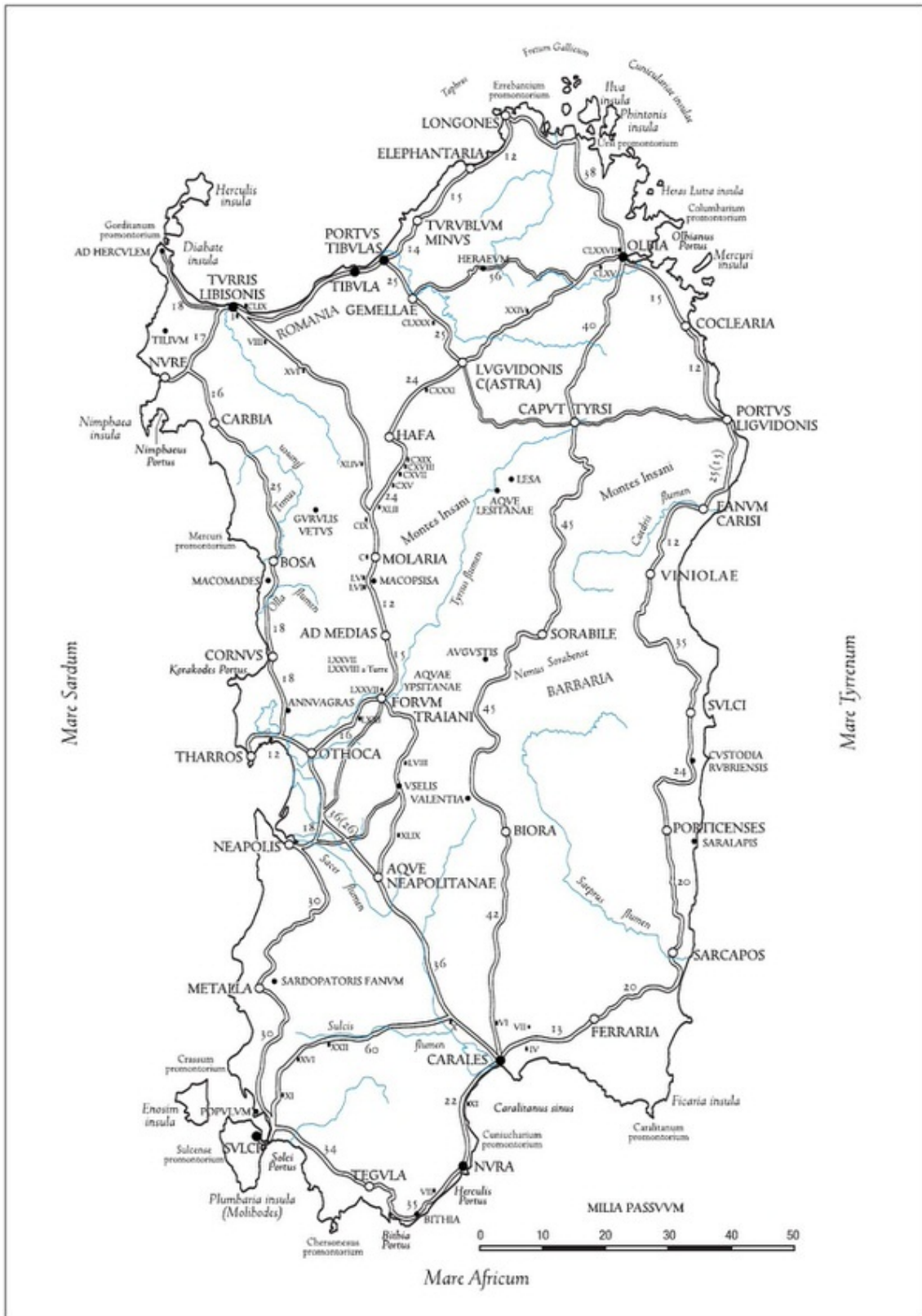
Patrimonio culturale  
**SARDEGNA** Virtual Archaeology



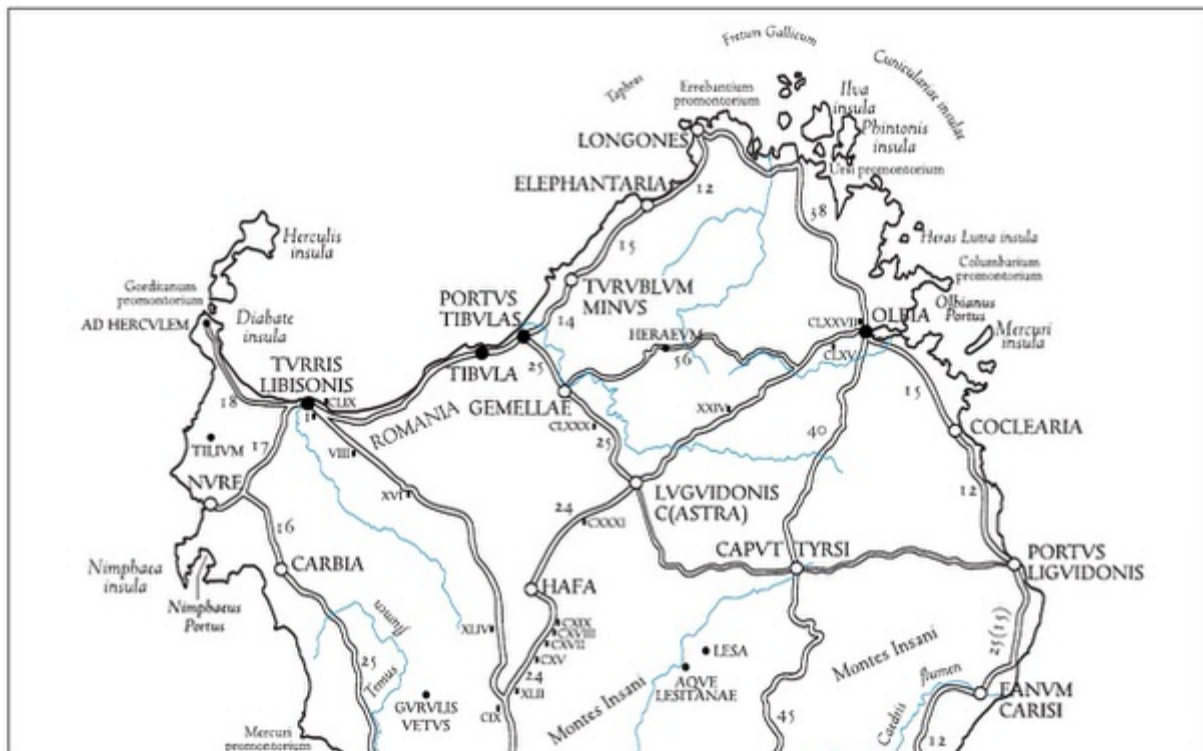
## ■ Las vías en la Era Romana

En la Era Romana, en Cerdeña construyeron 4 grandes vías imperiales (fig. 1): la primera, *Portu Tibulas-Caralis*, unía Cagliari con la zona de Santa Teresa de Gallura, que pasaba a lo largo de la costa oriental; había otra que salía de *Carales*, pasaba por todo el litoral occidental, y unía *Nura* y *Sulcis* hasta *Turrus Libisonis* (actual Porto Torres), y concluía en la misma *Tibula* (fig. 2); la tercera vía, que corresponde, en general, con el recorrido actual de la carretera estatal 131 "Carlo Felice", unía *Carales* con *Turrus Libisonis*; la última vía, que salía de *Carales*, pasaba por el interior, justo por las laderas del macizo de Gennargentu, y terminaba en *Urbia* (fig. 3).





**Fig. 1** - Las vías sardas durante la Era Romana imperial (de MASTINO 2005, fig. 37).



**Fig. 2** - Las vías de la Roma imperial en el norte de Cerdeña (de MASTINO 2005, fig. 37).

Una de las vías imperiales construidas en la Era Romana, la de *Portu Tibula-Caralis*, pasaba a lo largo de la costa oriental y por las inmediaciones de Posada. Desde esta zona salía un *diverticulum* que unía *Portus Luguidonis* con el asentamiento más al interior de *Caput Tyrsi*, en el territorio de Buddusò (fig. 4). Tras la caída del Imperio romano, probablemente esta importante vía de penetración interna mantuvo su valor económico porque, en la era sucesiva, a lo largo de la misma surgieron los asentamientos de Sulla, Arischion y Posada.

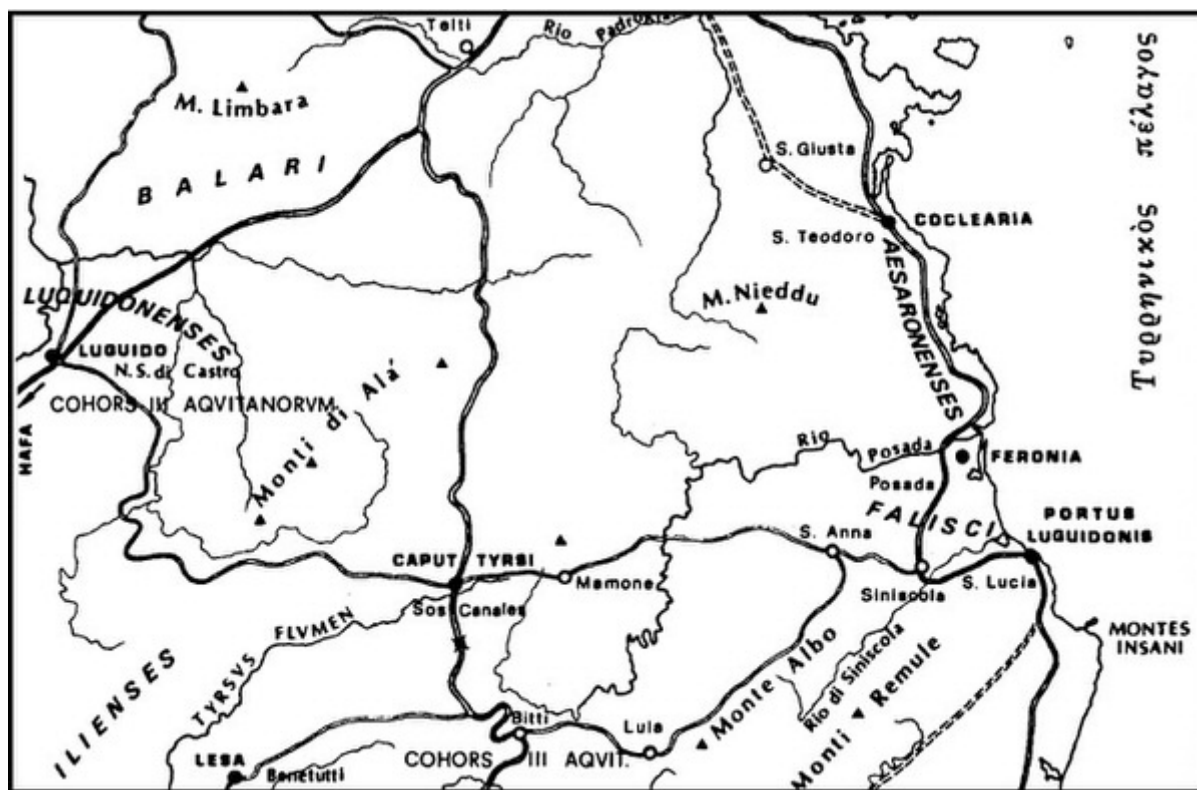


Fig. 3 - La región Baronia de Posada en la Era Romana imperial (de BONELLO, MASTINO 1994, fig. 1).

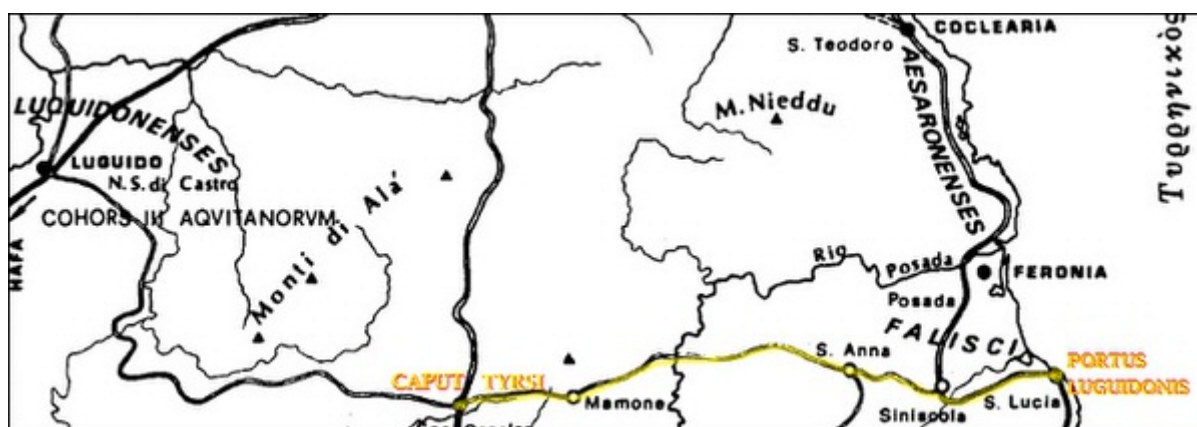


Fig. 4 - Diverticulum de la Portu Tibulas - Caralis, que unía Portus Luguidonis con Caput Tyrsi (de BONELLO, MASTINO 1994, fig. 1).

## ■ Créditos

Coordinación Prof. Rossana Martorelli

Hojas informativas editado por el Dr. Maria Grazia Arru y Dr. Enrico Dirminti

## ■ Bibliografía

ANGIUS 1847= V. ANGIUS, *Posada*, in G. CASALIS, *Dizionario geografico storico-statistico-commerciale degli Stati di S.M. il re di Sardegna*, XV, Torino 1847, pp. 672-691.

BONELLO, MASTINO 1994 = M. BONELLO, A. MASTINO, *Il Territorio di Siniscola in età romana*, in E. ESPA, *Siniscola: dalle origini ai nostri giorni*, Ozieri 1994, pp. 157-218.

CADINU 2001 = M. CADINU, *Urbanistica medievale in Sardegna*, Roma 2001.

CASTELLACCIO 1990 = A. CASTELLACCIO, *Note sul castello de La Fava di Posada*, in *Medioevo. Saggi e rassegne*, 15, pp. 55-84.

DELLA MARMORA 1860 = A. DELLA MARMORA, *Itinéraire de l'île de Sardaigne*, II, Turin 1860.

FLORIS 2008 = G. FLORIS, *Il castello medioevale della Fava (Posada)*, in *Acta historica et archaeologica mediaevalia*, 29, pp. 257-297.

MASTINO 2005 = A. MASTINO, *Storia della Sardegna antica*, Nuoro 2005.

PANEDDA 1978 = D. PANEDDA, *Il Giudicato di Gallura. Curatorie e centri abitati*, Sassari 1978.

PILONI 1997 = L. PILONI, *Carte geografiche della Sardegna*, Cagliari 1997.

ZEDDA 2003 = C. ZEDDA, *Le città della Gallura Medioevale. Commercio, società e istituzioni. Ricerche storiche* 4. Cagliari 2003.

ZIROTTU 1999 = G. ZIROTTU, *Posada. Un borgo sardo e il suo castello*, Nuoro 1999.



UNIONE EUROPEA



REPUBBLICA ITALIANA



**REGIONE AUTÒNOMA DE SARDIGNA**  
**REGIONE AUTONOMA DELLA SARDEGNA**

## La Sardegna cresce con l'Europa



UNIONE EUROPEA

Progetto cofinanziato dall'Unione Europea  
Programma Operativo FESR 2007-2013

FESR - Fondo Europeo di Sviluppo Regionale - Asse I, Linea di Attività 1.2.3.a