



UNIONE EUROPEA



REPUBBLICA ITALIANA



REGIONE AUTÒNOMA DE SARDIGNA
REGIONE AUTONOMA DELLA SARDEGNA

Castillo della Fava

Patrimonio culturale
SARDEGNA Virtual Archaeology



■ Historia de las excavaciones y de los estudios

El primer experto que mencionó el Castillo della Fava fue Giovanni Francesco Fara, que en el siglo XVI lo definió como "multis proeliis clarum [...] natura et arte munitum" (= célebre por numerosas batallas [...] fortificado por la naturaleza y la obra del hombre). El histórico aragonés Jerónimo Zurita tampoco excluye que el monumento se erigiera en un momento anterior al de la dominación de los pisanos y que ellos probablemente lo volvieron a usar para defender el territorio de Posada durante la invasión aragonesa. Posteriormente, algunos expertos mencionaron Posada haciendo referencia al origen y a la construcción del castillo. Vittorio Angius afirma que, con la introducción de la artillería moderna, el castillo experimentó intervenciones de restauración para adecuarse a las nuevas técnicas de combate, mientras que Alberto Della Marmora, durante su itinerario, supone que el castillo lo construyeron los jueces de Gallura o incluso los genoveses (fig. 1). Por último, Luigi Oggianu, insatisfecho con las hipótesis propuestas hasta dicho momento, supone que la fortaleza de Posada fue erigida por obreros de Pisa, sin saber exactamente si fue por expreso deseo de la familia Visconti o del ayuntamiento de Pisa.




Fig. 1 - El Castillo della Fava y el burgo de Posada (de DELLA MARMORA 1860, fig. 10, pág. 187).

Posteriormente, Raimondo Carta Raspi, en su obra acerca de los castillos de Cerdeña, dedica alguna frase al castillo de Posada, donde retoma el material publicado y hace hincapié en los acontecimientos que sufrió el monumento durante la guerra entre los aragoneses y los jueces de Arborea.

Dionigi Panedda es uno de los pocos que sugiere la hipótesis originaria sobre la ubicación del antiguo burgo de Posada. A partir de sus específicas investigaciones bibliográficas, el ilustre de Olbia afirma que habría que ubicarlo en las inmediaciones del actual barrio de Santa Caterina, y que desde aquí sucesivamente lo llevaron hasta los pies del Castillo della Fava.

Más recientemente, Angelo Castellaccio ha editado un ensayo donde incluye las principales noticias históricas acerca de la fortaleza de Posada, desde las primeras constancias hasta la definitiva conquista aragonesa. Con el fin de completar la información, el histórico de Sassari también aporta detalles sobre los salarios y la vida cotidiana a partir de la documentación referente al castillo.

A pesar de hacer referencia a información ya conocida en el ámbito de la literatura, Foiso Fois tiene el mérito de publicar algunos diseños relativos al Castillo della Fava en su monografía dedicada a los castillos sardos (fig. 2): dichos bocetos muestran reconstrucciones hipotéticas de las cisternas ubicadas en las inmediaciones de la torre.



fosa y en parte excavadas en las rocas, datadas del siglo XIV-XV según los elementos del ajuar funerario.

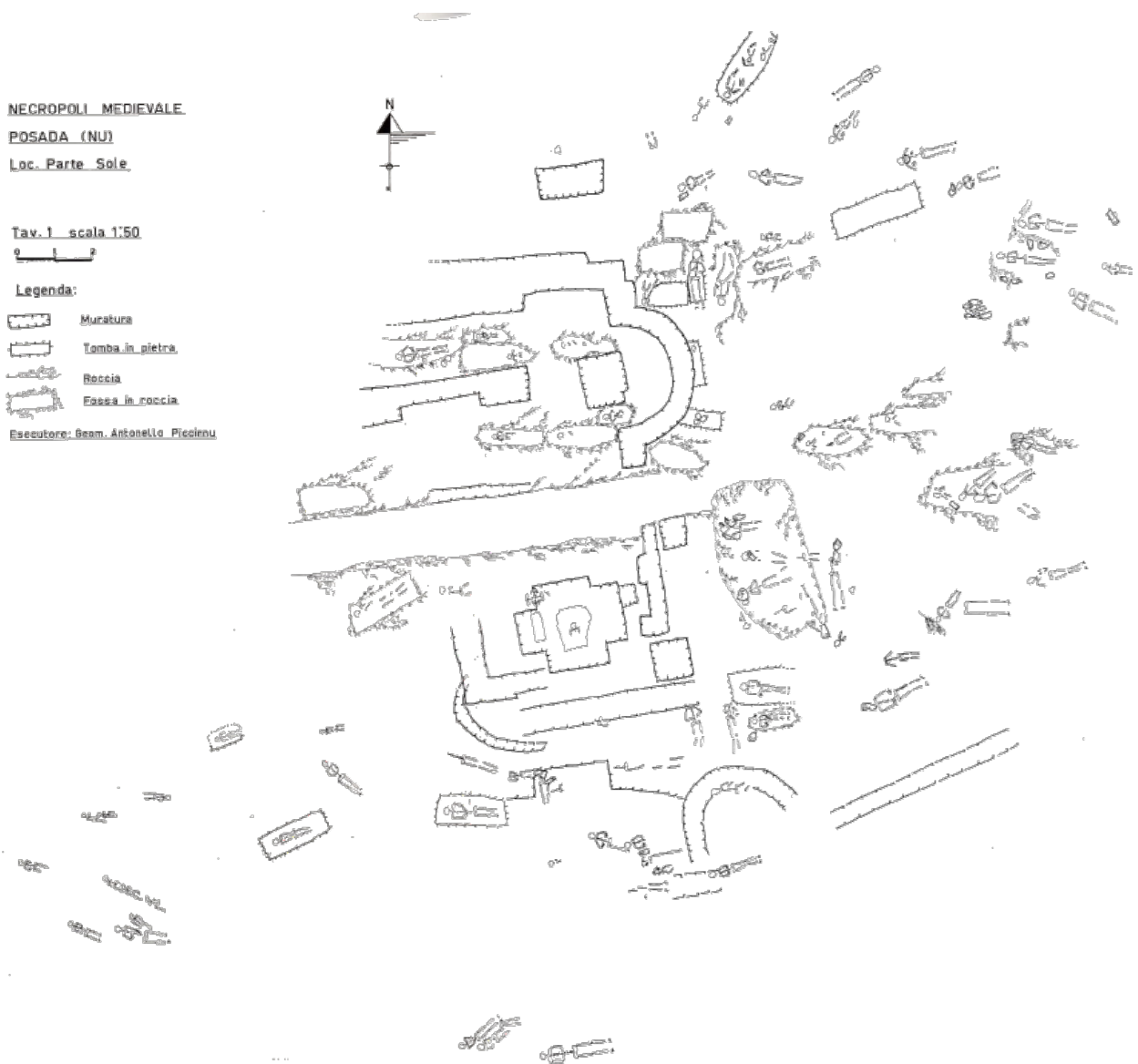


Fig. 3 - Planta general de la necrópolis de *Part'e Sole*, Posada, (de D'ORIANO *et alii* 1989, fig. 41).

Las intervenciones posteriores han permitido hipotetizar que la parte más alta de la roca de Posada estuvo habitada desde las primeras fases de la civilización nurágica (fig. 4): probablemente hubo un nuraga con pasillo (o un protonuraga) en el lugar donde hoy en día se encuentra el Castillo della Fava. Además, el nuraga estuvo vinculado con una aldea construida sobre un terreno en descenso.

En los últimos años, gracias a otras intervenciones de urgencia de la mano de la Superintendencia arqueológica del centro histórico de Posada, se han recuperado materiales de cerámica que sugieren una frecuentación discontinua en la era fenicia y más estable durante la era púnica de la misma área donde, con anterioridad, estuvo el asentamiento nurágico (fig. 4), con el objetivo de aprovechar los recursos mineros del interior de Posada.

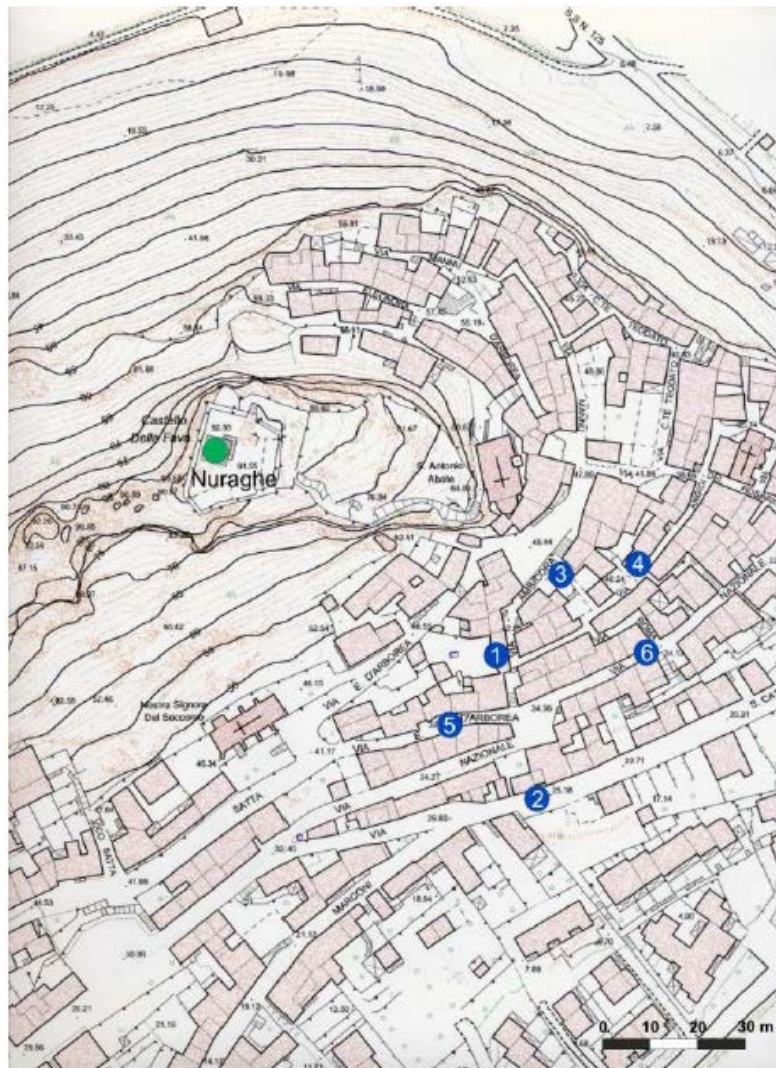


Fig. 4 - Las área de la localidad histórica de Posada en las que se ha hallado material arqueológico (de SANCIU 2010, fig. 2).

■ Créditos

Coordinación Prof. Rossana Martorelli

Hojas informativas editado por el Dr. Maria Grazia Arru y Dr. Enrico Dirminti

■ Bibliografía

ANGIUS 1847 = V. ANGIUS, s.v. *Posada*, in G. CASALIS, *Dizionario geografico storico-statistico-commerciale degli Stati di S.M. il re di Sardegna*, XV, Torino 1847, pp. 672-691.

CADONI 1992 = E. CADONI, *Joannis Francisci Farae Opera*, Sassari 1992.

CARTA RASPI 1933 = R. CARTA RASPI, *Castelli medioevali di Sardegna*. Cagliari 1933.

CASTELLACCIO 1990 = A. CASTELLACCIO, *Note sul castello de La Fava di Posada. Medioevo. Saggi e rassegne*, 15, 1990, pp. 55-84.

DELLA MARMORA 1860 = A. DELLA MARMORA, *Itinéraire de l'île de Sardaigne*, II, Turin 1860.

D'ORIANO *et alii* 1989 = R. D'ORIANO, *Posada. Località Parte Sole, necropoli medievale*, in *Il Suburbio delle città in Sardegna: persistenze e trasformazioni. Atti del III convegno di studio sull'archeologia tardoromana e altomedievale in Sardegna (Cuglieri, 28-29 Giugno 1986). Mediterraneo tardoantico e medioevale. Scavi e ricerche 7*, Taranto 1989, pp. 51-58.

FLORIS 2008 = G. FLORIS, *Il castello medioevale della Fava (Posada). Acta historica et archaeologica mediaevalia*, 29, 2008, pp. 257-297.

FOIS 1992 = F. FOIS, *Castelli della Sardegna medioevale*, Cinisello Balsamo 1992.

OGGIANU 1916 = L. OGGIANU, *La Baronìa di Posada. Parte prima. Periodo anteriore alla costituzione della Baronìa (1431). Archivio Storico Sardo*, XII, 1916, pp. 3-23.

SANCIU 2010 = A. SANCIU, *Fenici lungo la costa orientale sarda. Nuove acquisizioni. Fasti On Line Documents & Research* 174.

ZEDDA 2003 = C. ZEDDA, *Le città della Gallura Medioevale. Commercio, società e istituzioni. Ricerche storiche 4*, Cagliari 2003.

ZURITA 1610 = J. ZURITA, *Anales de la Corona de Aragón*, Zaragoza 1610.



UNIONE EUROPEA



REPUBBLICA ITALIANA



REGIONE AUTÒNOMA DE SARDIGNA
REGIONE AUTONOMA DELLA SARDEGNA

La Sardegna cresce con l'Europa



UNIONE EUROPEA

Progetto cofinanziato dall'Unione Europea
Programma Operativo FESR 2007-2013

FESR - Fondo Europeo di Sviluppo Regionale - Asse I, Linea di Attività 1.2.3.a