



UNIONE EUROPEA



REPUBBLICA ITALIANA



REGIONE AUTÓNOMA DE SARDIGNA  
REGIONE AUTONOMA DELLA SARDEGNA

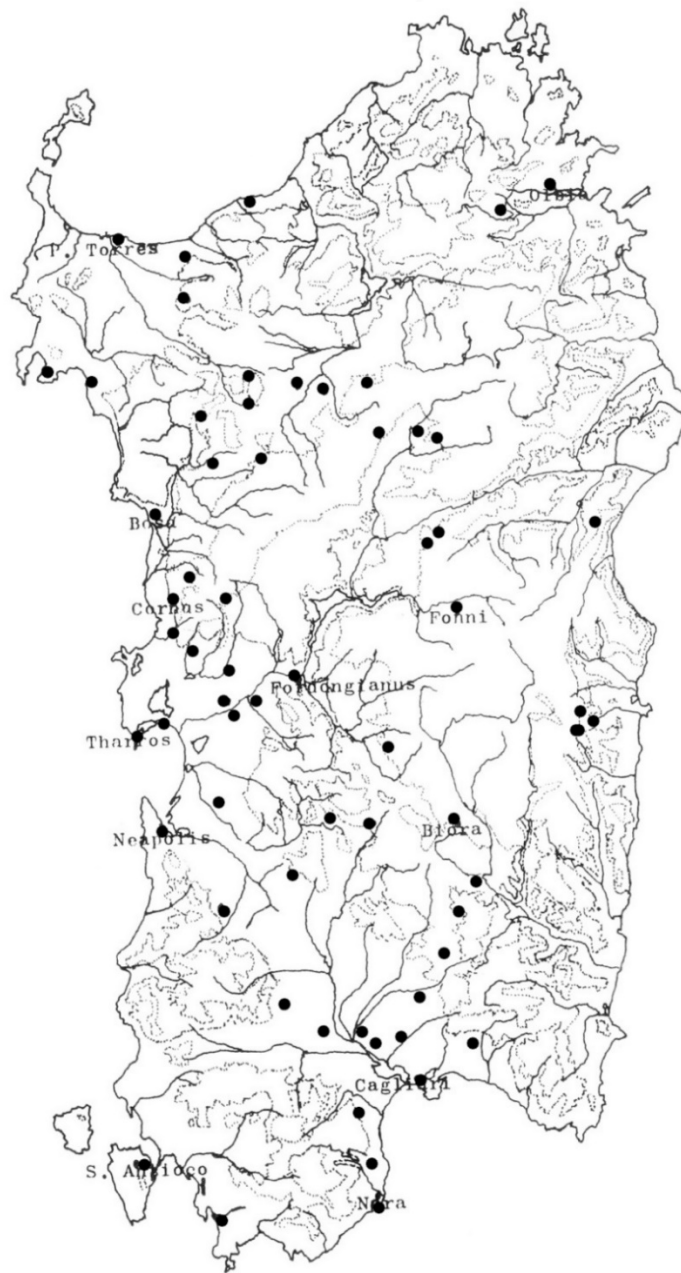
# Área arqueológica de Tharros

Patrimonio culturale  
**SARDEGNA** Virtual Archaeology



## ■ Las termas romanas de Cerdeña

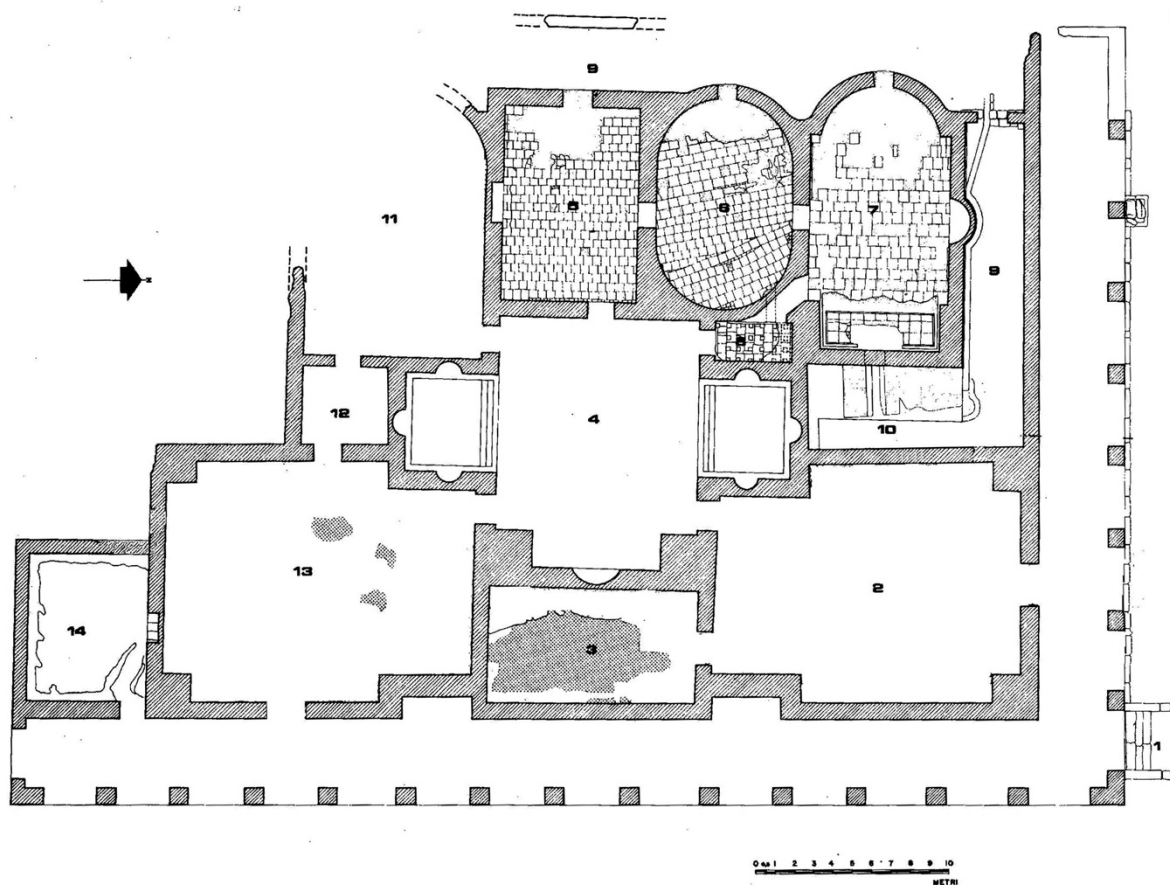
Sin duda alguna, las termas son uno de los edificios más característicos del mundo romano. Su presencia es un indicio claro de la romanización del lugar, y Cerdeña cuenta con un gran número de ejemplares, tanto públicos como privados, e incluso urbanos y rurales (fig. 1).



**Fig. 1** - Distribución de las termas romanas en Cerdeña (de ROWLAND 1981, fig. 3)

Naturalmente, los edificios mayores y que nos aportan un mayor número de datos son los de las metrópolis, en particular las que no han sufrido una superposición de vida hasta la era moderna, como Tharros y Nora que, junto con Porto Torres, disponen de las termas que mejor se han conservado.

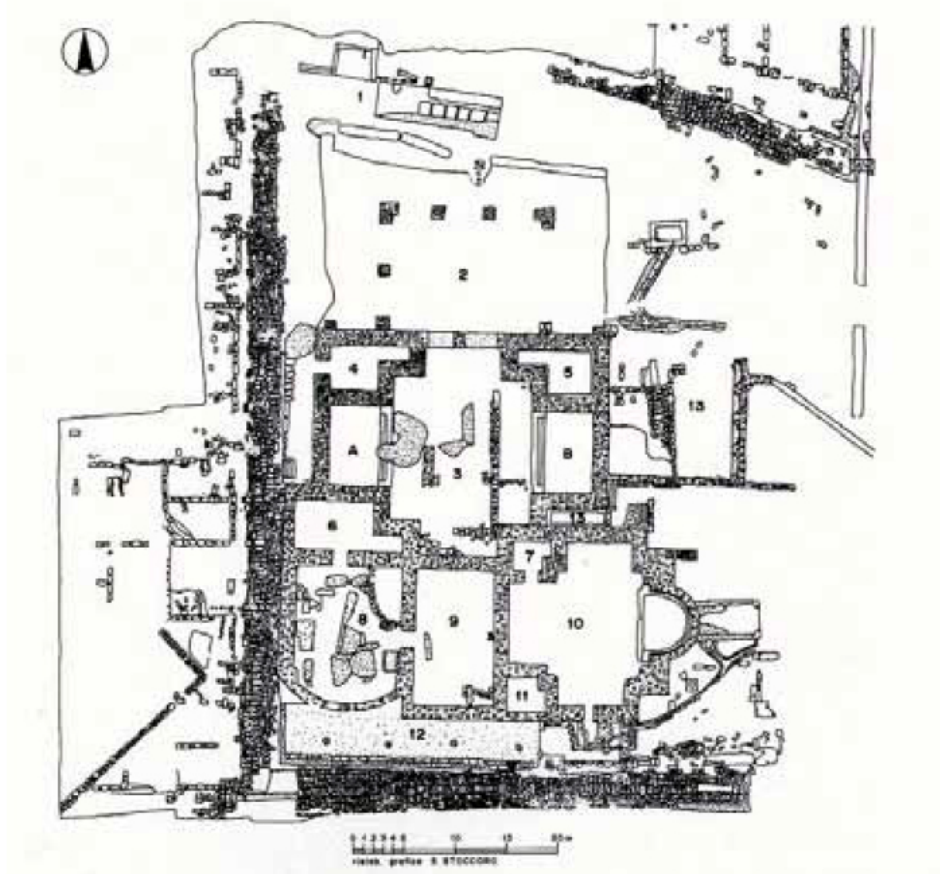
Por lo tanto, se puede hipotetizar que los edificios termales de entre los siglos II y III d.C., contaban con un recorrido «anular» que salía del *frigidarium* para después volver al mismo sin tener que volver por el mismo recorrido (figs. 2-5).



**Fig. 2** - Las termas al lado del mar de Nora. Fase de construcción de principios del siglo III d.C. (de Tronchetti 1985, fig. 12. Reelaborado por C. Tronchetti).



**Fig. 3** - Las termas al lado del mar de Nora (cortesía de Gianni Alvito – Teravista)



**Fig. 4** - Las llamadas Termas del Rey Bárbaro de Porto Torres (de Ghiotto 2004, pág. 123)



**Fig. 5** - Las termas del convento viejo de Tharros (foto de Unicity S.p.A.)

Obviamente, la organización del recorrido interno dependía tanto del tamaño del edificio como de otras características, como la gran piscina de aguas curativas de las termas de Fordongianus, que formaba el corazón del complejo (fig. 6).



**Fig. 6** - Termas de Fordongianus: la piscina de agua termal (foto de Unicity S.p.A.)

Las ciudades contaban con más de un edificio termal: Nora tenía cuatro, Tharros tres, Cagliari un mínimo de tres y Porto Torres dos.

Se han hallado numerosos restos de pequeños edificios termales en áreas rurales, sin restos de viviendas en los alrededores (fig. 7). Probablemente, en estos casos, el edificio servía a una pequeña aldea de agricultores construido en material deteriorable: piedras y ladrillos de barro, de los que no hay ningún resto; las termas son la única prueba de existencia de estas modestas aldeas.



**Fig. 7** - Termas rurales de Ulassai (Archivo de la Dirección Arqueológica)



## ■ Créditos

Hojas informativas editado por el Dr. Carlo Tronchetti

## ■ Bibliografía

A. R. GHIOTTO, *L'architettura romana nelle città della Sardegna*, Roma 2004

C. COSSU, G. NIEDDU, *Terme e ville extraurbane della Sardegna romana*, Oristano 1998

A. MASTINO, C. VISMARA, *Turrís Libisonis*, Sassari 1994

A. PAUTASSO, *Edifici termali sub ed extra urbani nelle province di Cagliari e Oristano*, in *Nuovo Bullettino Archeologico Sardo*, 2, 1985, pp. 201-228.

R. J. ROWLAND JR., *I ritrovamenti romani in Sardegna*, Roma 1981

C. TRONCHETTI, *Le Terme a mare*, in C. TRONCHETTI (ed.), *Nora. Recenti studi e scoperte*, Cagliari 1985, pp. 71-81.





UNIONE EUROPEA



REPUBBLICA ITALIANA



**REGIONE AUTÒNOMA DE SARDIGNA**  
**REGIONE AUTONOMA DELLA SARDEGNA**

## La Sardegna cresce con l'Europa



UNIONE EUROPEA

Progetto cofinanziato dall'Unione Europea  
Programma Operativo FESR 2007-2013

FESR - Fondo Europeo di Sviluppo Regionale - Asse I, Linea di Attività 1.2.3.a