



UNIONE EUROPEA



REPUBBLICA ITALIANA



REGIONE AUTÓNOMA DE SARDIGNA  
REGIONE AUTONOMA DELLA SARDEGNA

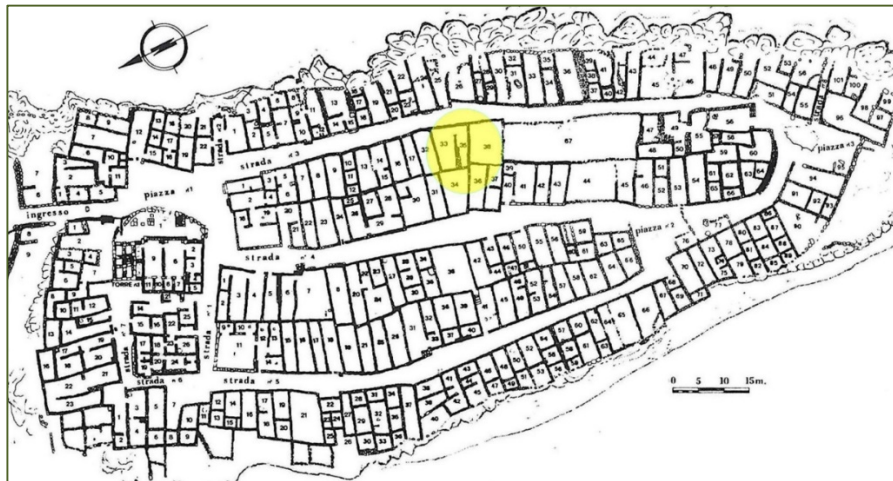

# Área arqueológica de Monte Sirai

Patrimonio culturale  
**SARDEGNA** Virtual Archaeology



## ■ Casa del lucernario di talco

La denominada «Casa del lucernario di talco», excavada y estudiada entre 1990 y 1998, toma su nombre de los fragmentos de minerales de talco que, muy probablemente, compusieron el lucernario. Por este motivo se le ha dado tan sugerente nombre. Se encuentra en el área central de la *insula* C (figs. 1 y 2).



**Figs. 1, 2** - El asentamiento de Monte Sirai donde se resalta «la casa del lucernario di talco»  
(de BARTOLONI 2004, fig. 11; reelab. GUIRGUIS 2013, fig. 11)

Su planimetría es bastante compleja porque está caracterizada por las varias fases por las que ha pasado y, naturalmente, también por la degradación del tiempo. La fase más

antigua que han identificado las excavaciones data de entre el siglo VII y el siglo VI a.C., y muestra un esquema arcaico con dos espacios adjuntos, mientras que la lectura general que hoy en día podemos observar en sus restos se desarrolló entre el siglo III y el siglo II a.C., que incluía cuatro ambientes alargados (figs. 3 y 4).

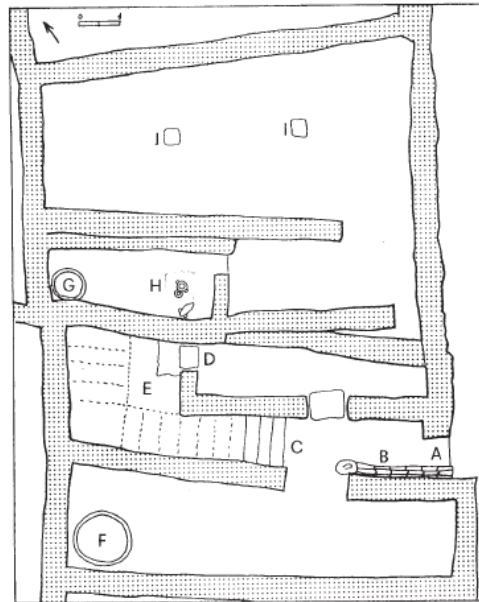


Fig. 21. Pianta di un edificio di abitazione del settore B. A. Ingresso e vestibolo; B. Condotto delle acque di scarico; C. Sacello per il culto domestico; D. Stanza da letto; E. Ripostiglio; F. Forno; G. Forno; H. Cucina; I, J. Pilastri.

**Figs. 3, 4** - Foto desde lo alto y planimetría (foto de Unicity S.p.A.; BARTOLONI 2004, fig. 21).

A diferencia de otras casas púnicas, aquí falta el patio interno. Una escalera de piedra indica la existencia de un nivel superior (fig. 5).



**Fig. 5** - Restos de unas escaleras de piedra (foto de Unicity S.p.A.).

Son de gran interés los restos de un horno de pan (*tannur, tabouna*), que ha sido reconstruido (fig. 6). La presencia de un laboratorio artesanal está demostrada por restos de hierro, de piedra y de mangos de cuernos de ciervo.



**Fig. 6** - Reconstrucción del horno de pan (foto de Unicity S.p.A.).

## ■ Créditos

Hojas informativas editado por el Dr. Giuseppina Manca di Mores y el Prof. Marcello Madau

## ■ Bibliografía

BARTOLONI 2004 = P. BARTOLONI, *Monte Sirai*, Sassari.

GUIRGUIS 2013 = M. GUIRGUIS, *Monte Sirai 1963-2013 mezzo secolo di indagini archeologiche*, Sassari.

PERRA 2001: C. PERRA, *Monte Sirai. Gli scavi nell'abitato 1996-1998*, in *RStFen* 29, pp. 121-130.





UNIONE EUROPEA



REPUBBLICA ITALIANA



**REGIONE AUTÒNOMA DE SARDIGNA**  
**REGIONE AUTONOMA DELLA SARDEGNA**

## La Sardegna cresce con l'Europa



UNIONE EUROPEA

Progetto cofinanziato dall'Unione Europea  
Programma Operativo FESR 2007-2013

FESR - Fondo Europeo di Sviluppo Regionale - Asse I, Linea di Attività 1.2.3.a