



UNIONE EUROPEA



REPUBBLICA ITALIANA



REGIONE AUTONOMA DE SARDIGNA
REGIONE AUTONOMA DELLA SARDEGNA

Necropolis of Sant'Andrea Priu

Patrimonio culturale
SARDEGNA Virtual Archaeology



■ The territory of Bonorva in the Prehistoric Age

Bonorva is in a geographic area with a high concentration of *domus de janas* style pre-Nuragic funeral hypogeums (4th-3rd millennium B.C.) (figs. 1 , 2, 3, 4, 5), grouped together in necropolis (Montigiu Zuffinu, Puttos de Inza, Sant'Andrea Priu, Monte Donna, Monte Cannas, Furria Cuguttu, Scala Accalzos, Mariani, Sa Pala Larga, San Lorenzo, Funtana Tutturche, Funtana Elighe, Funtana Su Cannisone, Abialzu) or in groups of two tombs (Caddreas, Fruiles, Monte Abile, Sos Passizos), and rarely isolated ones (Santu Larentu).



Fig. 1 - Room 2 of the *domus de janas* n. 7, Sa Pala Larga necropolis in Bonorva (By Usai, Sartor, Costanzi Cobau 2011, fig. 13, p. 27).

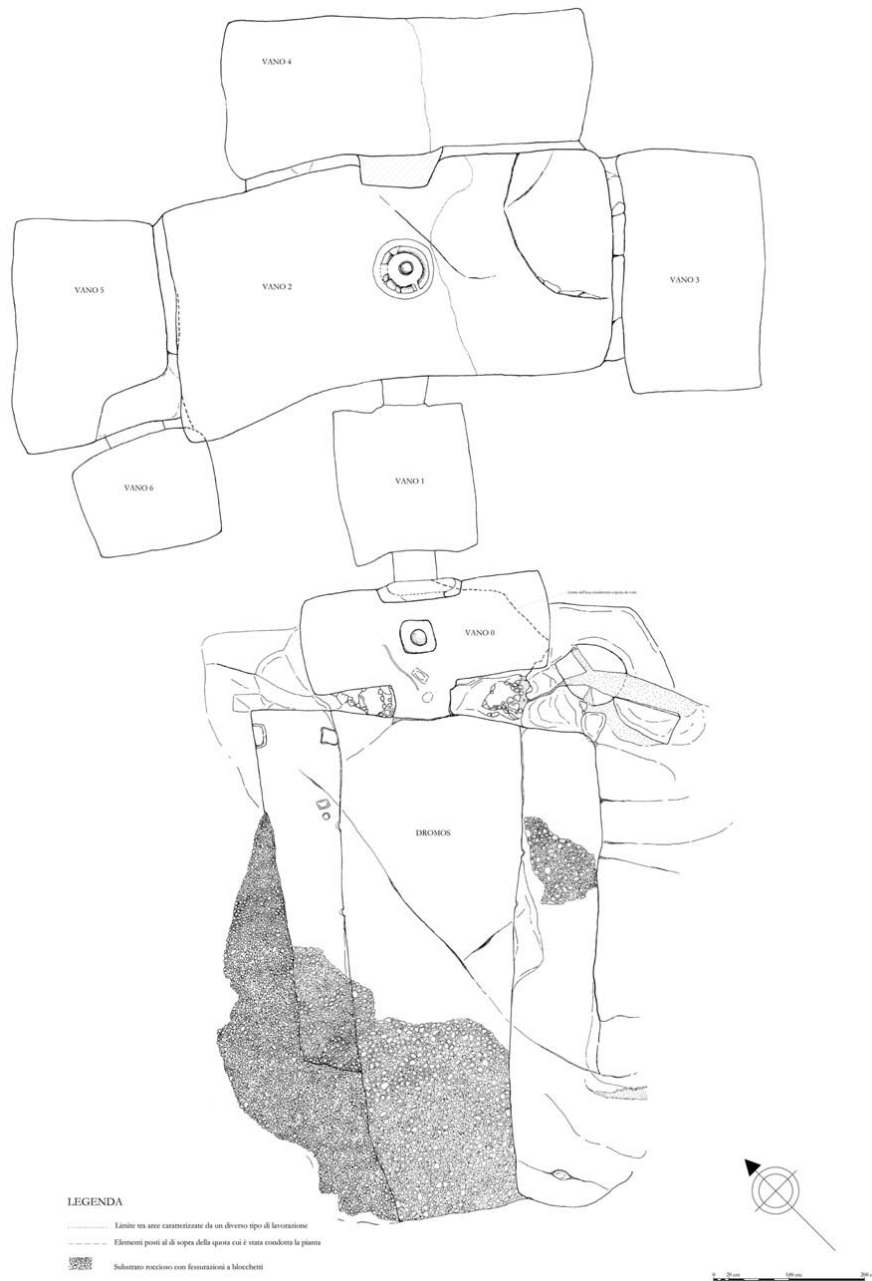


Fig. 2 - Map of *domus de janas* n. 7, Sa Pala Larga necropolis in Bonorva
(By Usai, Sartor, Costanzi Cobau 2011, fig. 4, p. 19).

About one hundred domus de janas are known in the hilly area east of the fertile Santa Lucia plain, dug along the outcrops and ridges of reddish ignimbrite.



Fig. 3 - Detail of a *domus de janas* at S. Andrea Priu (photo by Unicity S.p.A.).

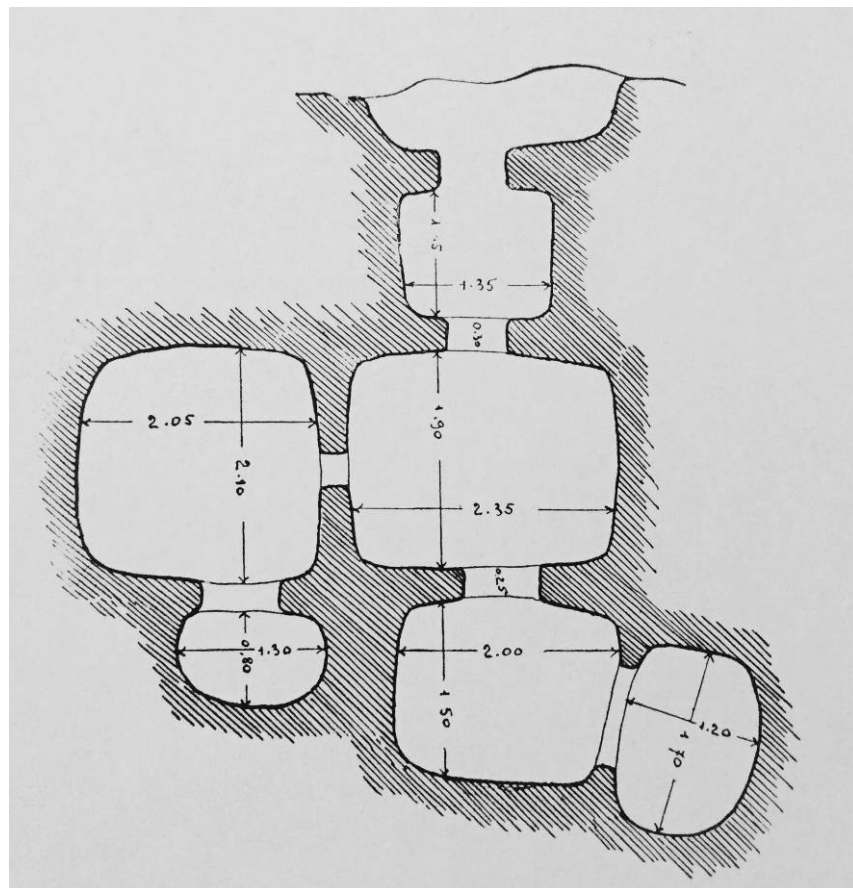


Fig. 4 - Map of *domus de janas* n. 4 in the necropolis in the Santu Aizu valley.
(By Taramelli 1919, fig. 9, pages 25 - 26).

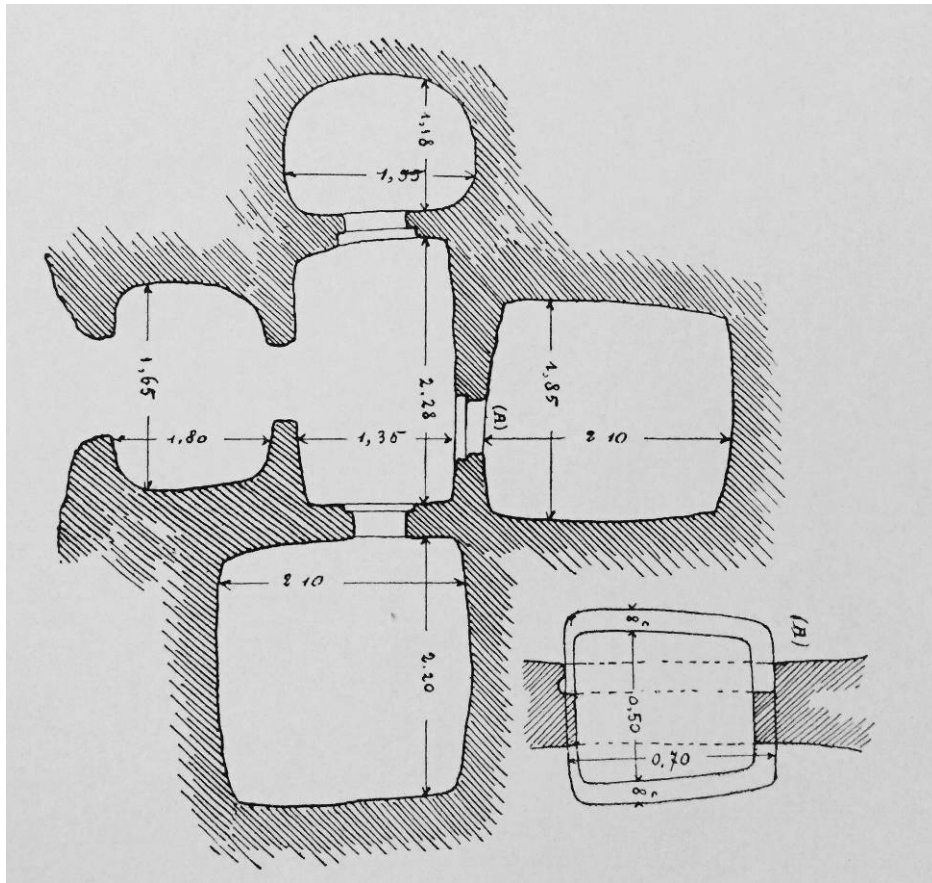


Fig. 5 - Map of a *domus de janas* in the Montigiu Zuffinu necropolis.
(By Taramelli 1919, fig. 11, pages 29 - 30).

Tombs are proof of the presence of neo-Aeneolithic agricultural communities in the fertile part of the area, although there are few settled areas to refer to; the Ferulosu site, with its straight and circular dwellings, is a rare exception.

■ Credits

Deepening card edited by Dr. Maria Grazia Arru and Dr. Emanuela Atzeni

■ Bibliography

BAFICO S., SOLINAS M., *Bonorva (Sassari) censimento archeologico*, in *Bollettino di Archeologia*, 43-45, XXV, coll. 765-904, Roma 1997, pp. 179-181.

BONINU A., SOLINAS M., *La Necropoli di Sant'Andrea Priu. Bonorva*, Mores 1999.

CAPRARA R., *La necropoli di S. Andrea Priu. Sardegna Archeologica. Guide e Itinerari*, 3, Sassari 1986.

FOSCHI A., *Bonorva. Loc. Sant'Andria Priu*, in Anati E. (a cura di), *I Sardi. La Sardegna dal Paleolitico all'Età Romana*, Milano 1984, pp. 287-289.

MELONI G. M., *Le domus de janas del Logudoro-Mejologu*, in *L'ipogeismo nel Mediterraneo. Origini, sviluppo, quadri culturali*, Atti del Congresso Internazionale, Sassari - Oristano 23 - 28 maggio 1994, II, Muros 2000, pp. 789 - 802.

SOLINAS M., *Alcuni rinvenimenti di domus de janas: Bonorva – Sassari, Loc. Sa Pala Larga*, in *Bollettino di Archeologia*, n. 43-45, Ministero per i Beni e le Attività Culturali, Roma 1997, pp. 110-112.

SOLINAS M., *L'età Neolitica*, in *Bonorva Museo Archeologico*, Macomer 1999, pp. 95–112.

SPANO G., *Catacombe di Sant'Andrea Abriu presso Bonorva*, in *Bullettino Archeologico Sardo*, II (1856), pp. 170-179.

TANDA G., *L'Arte delle domus de janas nelle immagini di Ingeborg Mangold*, Sassari 1985, pp. 61-65.

TARAMELLI A., *Bonorva - Di una città nuragica nel Logudoro*, in *Notizie degli Scavi*, XLI, 10, 1916, pp. 332 - 334.

TARAMELLI A., *Fortezze, Recinti, Fonti sacre e Necropoli preromane nell'Agro di Bonorva (Prov. di Sassari), con rilievi e disegni del Prof. Francesco Giarrizzo*, in *Monumenti Antichi dei Lincei*, XXV, 1919, coll. 765-904.

TARAMELLI A., *Edizione archeologica della Carta d'Italia al 100.000, Foglio 193 Bonorva, quadrante II NE*, Firenze 1940 (XVIII), pp. 48-49.

USAI L., *La necropoli di Sant'Andrea Priu a Bonorva*, in *Almanacco Gallurese*, 2013-2014, Muros, pp. 40-47.

USAI L., SARTOR S., COSTANZI COBAU A., *Una nuova tomba dipinta della necropoli di Sa Pala Larga (Bonorva)*, in *Rivista Erentzias*, 1, Sassari 2011, pp. 13 - 38.





UNIONE EUROPEA



REPUBBLICA ITALIANA



REGIONE AUTÒNOMA DE SARDIGNA
REGIONE AUTONOMA DELLA SARDEGNA

La Sardegna cresce con l'Europa



UNIONE EUROPEA

Progetto cofinanziato dall'Unione Europea
Programma Operativo FESR 2007-2013

FESR - Fondo Europeo di Sviluppo Regionale - Asse I, Linea di Attività 1.2.3.a