

Nekropole von Sant'Andrea Priu

Patrimonio culturale
SARDEGNA Virtual Archaeology



■ Das Territorium von Bonorva in der Prähistorischen Zeit

Bonorva befindet sich im geographischen Gebiet mit starker Konzentration von unterirdischen pränuraghischen Bestattungsräumen (4. bis 3. Jahrtausend v. Chr.) des Typs *domus de janas* (Abb. 1 , 2, 3, 4, 5), gruppiert zu Nekropolen (Montigiu Zuffinu, Puttos de Inza, Sant'Andrea Priu, Monte Donna, Monte Cannas, Furria Cuguttu, Scala Accalzos, Mariani, Sa Pala Larga, San Lorenzo, Funtana Tutturche, Funtana Elighe, Funtana Su Cannisone, Abialzu), Gruppen von zwei Gräbern (Cadreas, Fruiles, Monte Abile, Sos Passizos) oder in seltenen Fällen isoliert (Santu Larentu).



Abb. 1 - Raum 2 der *domus de janas* Nr. 7, Nekropole Sa Pala Larga di Bonorva
(aus: Usai, Sartor, Costanzi Cobau 2011, Abb. 13, S. 27).

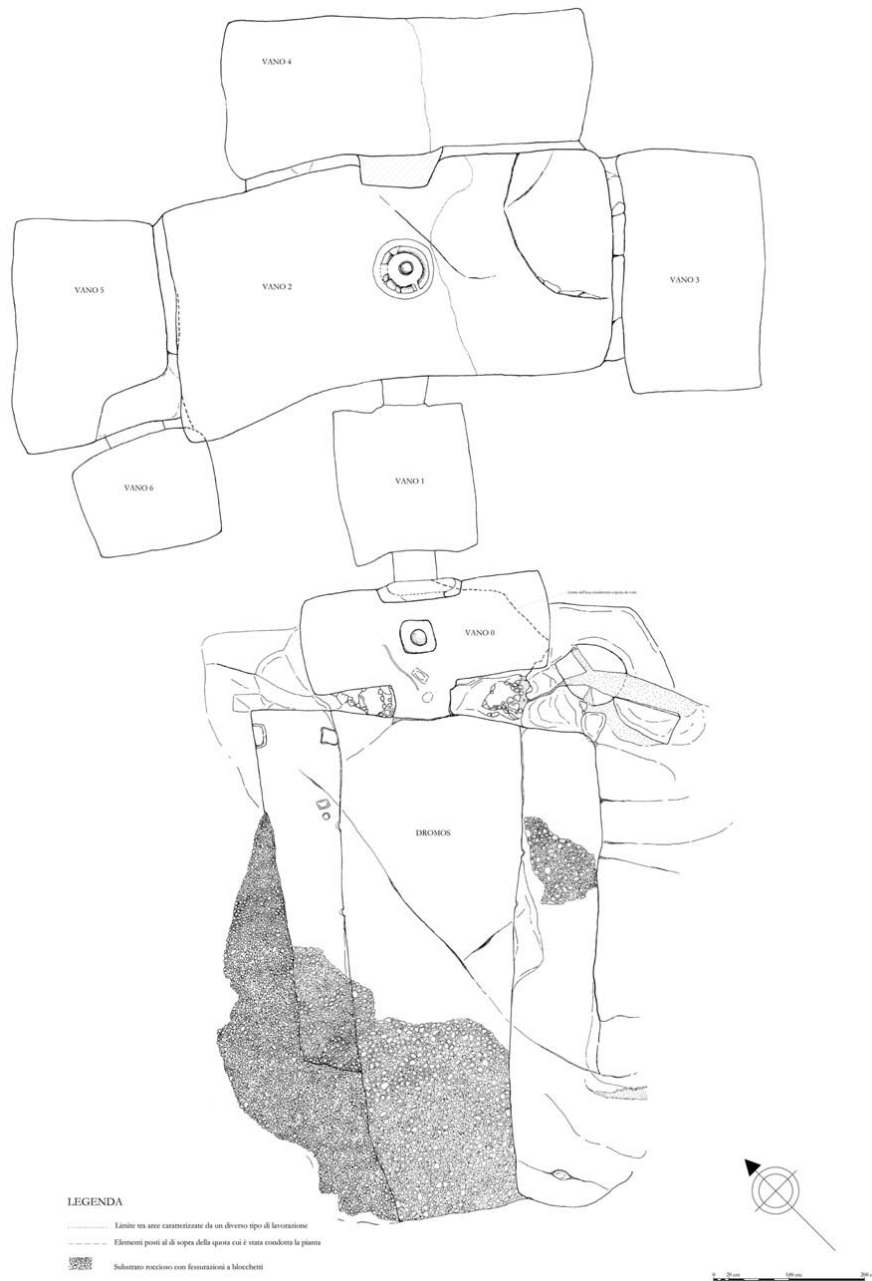


Abb. 2 - Planimetrie der *domus de janas* Nr. 7, Nekropole Sa Pala Larga di Bonorva (aus: Usai, Sartor, Costanzi Cobau 2011, Abb. 4, S. 19).

Im Hugelgebiet ostlich der fruchtbaren Ebene von Santa Lucia sind nahezu hundert *domus de janas* bekannt, die in den Fels aus rotlichem Ignimbrit geschlagen sind.



Abb. 3 - Detail einer der *domus de janas* von S. Andrea Priu (Foto von Unicity S.p.A.).

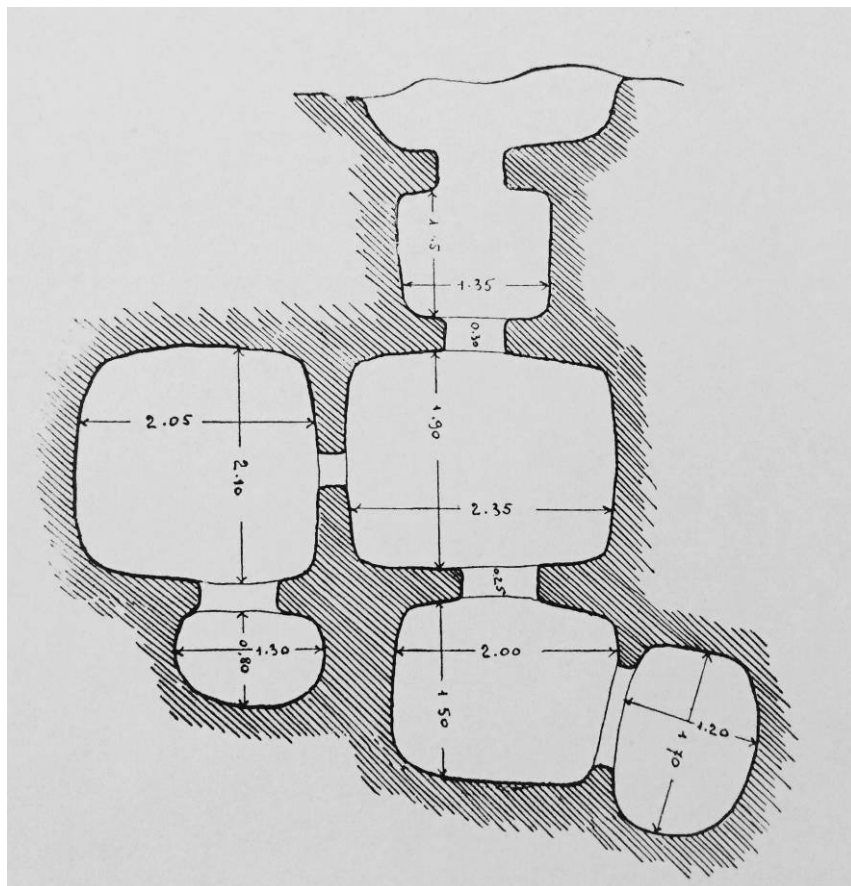


Abb. 4 - Planimetrie der *domus de janas* n. 4 der Nekropole des Tals von Santu Ainzu (aus: Taramelli 1919, Abb. 9, SS. 25 - 26).

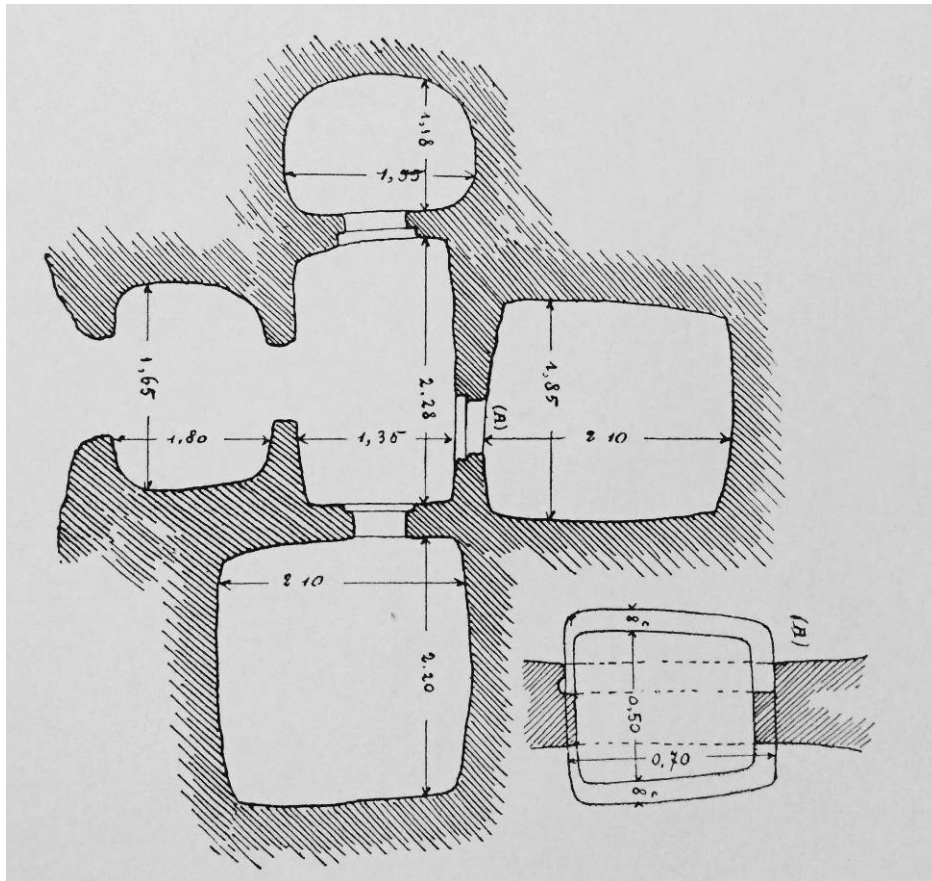


Abb. 5 - Planimetrie einer *domus de janas* der Nekropole von Montigiu Zuffinu
(aus: Taramelli 1919, Abb. 11, SS. 29 - 30).

Die Gräber dokumentieren die Anwesenheit einer Landwirtschaft betreibenden Gemeinschaft im fruchtbarsten Gebiet des Territoriums gegen Ende der Kupfersteinzeit, auch wenn nur wenige Siedlung gefunden wurden; die Fundstätte Ferulosu - mit Häusern mit geradem und rundem Grundriss - ist eine seltene Ausnahme.

■ Credits

Vertiefung bearbeitet von Dr. Maria Grazia Arru und Dr. Emanuela Atzeni

■ Bibliographie

BAFICO S., SOLINAS M., *Bonorva (Sassari) censimento archeologico*, in *Bollettino di Archeologia*, 43-45, XXV, coll. 765-904, Roma 1997, pp. 179-181.

BONINU A., SOLINAS M., *La Necropoli di Sant'Andrea Priu. Bonorva*, Mores 1999.

CAPRARA R., *La necropoli di S. Andrea Priu. Sardegna Archeologica. Guide e Itinerari*, 3, Sassari 1986.

FOSCHI A., *Bonorva. Loc. Sant'Andria Priu*, in Anati E. (a cura di), *I Sardi. La Sardegna dal Paleolitico all'Età Romana*, Milano 1984, pp. 287-289.

MELONI G. M., *Le domus de janas del Logudoro-Mejologu*, in *L'ipogeismo nel Mediterraneo. Origini, sviluppo, quadri culturali*, Atti del Congresso Internazionale, Sassari - Oristano 23 - 28 maggio 1994, II, Muros 2000, pp. 789 - 802.

SOLINAS M., *Alcuni rinvenimenti di domus de janas: Bonorva – Sassari, Loc. Sa Pala Larga*, in *Bollettino di Archeologia*, n. 43-45, Ministero per i Beni e le Attività Culturali, Roma 1997, pp. 110-112.

SOLINAS M., *L'età Neolitica*, in *Bonorva Museo Archeologico*, Macomer 1999, pp. 95–112.

SPANO G., *Catacombe di Sant'Andrea Abriu presso Bonorva*, in *Bullettino Archeologico Sardo*, II (1856), pp. 170-179.

TANDA G., *L'Arte delle domus de janas nelle immagini di Ingeborg Mangold*, Sassari 1985, pp. 61-65.

TARAMELLI A., *Bonorva - Di una città nuragica nel Logudoro*, in *Notizie degli Scavi*, XLI, 10, 1916, pp. 332 - 334.

TARAMELLI A., *Fortezze, Recinti, Fonti sacre e Necropoli preromane nell'Agro di Bonorva (Prov. di Sassari), con rilievi e disegni del Prof. Francesco Giarrizzo*, in *Monumenti Antichi dei Lincei*, XXV, 1919, coll. 765-904.

TARAMELLI A., *Edizione archeologica della Carta d'Italia al 100.000, Foglio 193 Bonorva, quadrante II NE*, Firenze 1940 (XVIII), pp. 48-49.

USAI L., *La necropoli di Sant'Andrea Priu a Bonorva*, in *Almanacco Gallurese*, 2013-2014, Muros, pp. 40-47.

USAI L., SARTOR S., COSTANZI COBAU A., *Una nuova tomba dipinta della necropoli di Sa Pala Larga (Bonorva)*, in *Rivista Erentzias*, 1, Sassari 2011, pp. 13 - 38.





UNIONE EUROPEA



REPUBBLICA ITALIANA



REGIONE AUTÒNOMA DE SARDIGNA
REGIONE AUTONOMA DELLA SARDEGNA

La Sardegna cresce con l'Europa



UNIONE EUROPEA

Progetto cofinanziato dall'Unione Europea
Programma Operativo FESR 2007-2013

FESR - Fondo Europeo di Sviluppo Regionale - Asse I, Linea di Attività 1.2.3.a