

Nekropole von Sant'Andrea Priu

Patrimonio culturale
SARDEGNA Virtual Archaeology



■ Die Meilensteine

Im Jahr 1975 wurde in Bonorva während Notfallgrabungsarbeiten in der Ortschaft Mura Mentedaein Meilensteine aus grauem Trachit mit viereckiger Form gefunden (Abb. 1).




Abb. 1 - Der in der Ortschaft Mura Menteda gefundene Meilenstein, Archäologisches Museum (Foto von M. G. Arru).

Er gehörte zur Straße *a Karalibus Olbiam*, das heißt, der Abzweigung der Straße *a Karalibus Turrem*, die in der Nähe von Bonorva begann (Abb. 2).

Auf der Front ist die Numerierung der Meilen eingraviert, die die Entfernung von *Karales, milia passuum* angibt: CXV (169,970 km).

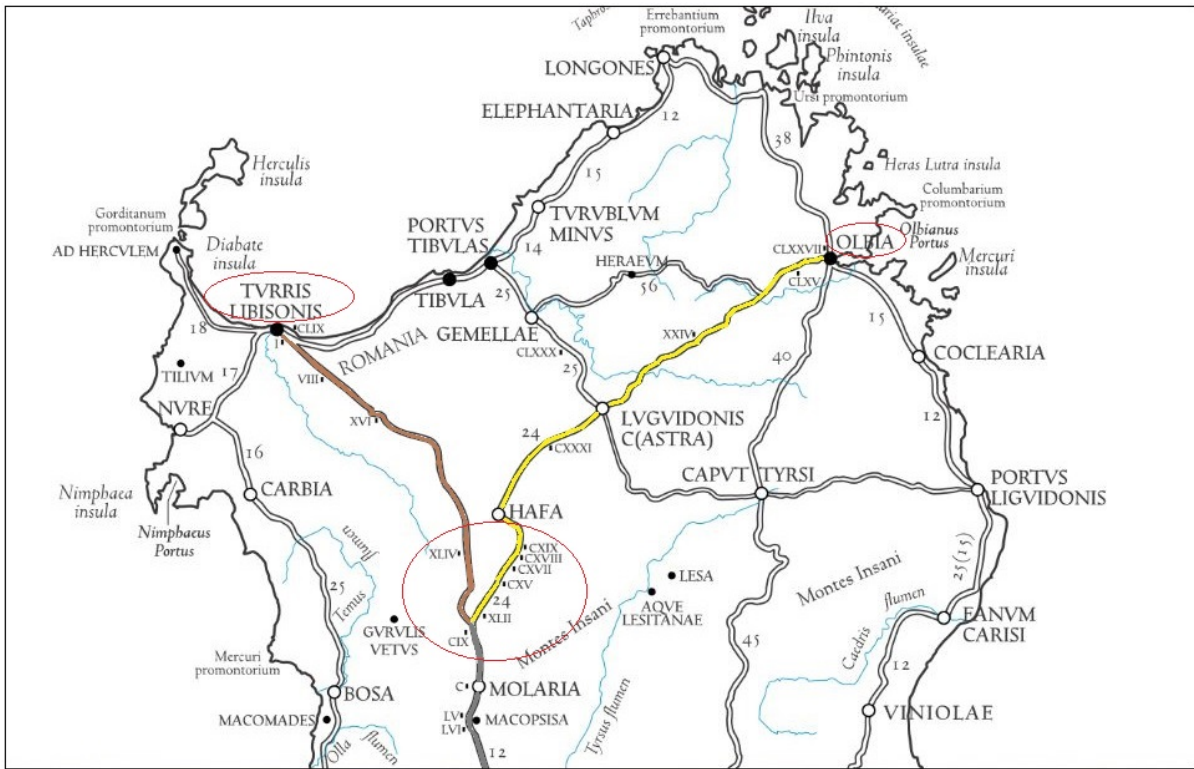


Abb. 2 - Detail der Karte des römischen Straßennetzes in Sardinien. Die römischen Zahlen geben die Nummerierung der Meilensteine an (aus: Mastino 2005, S. 340, Abb. 37. Überarbeitung von M. G. Arru).

Der Meilenstein weist den Namen des Kaisers (*Flavius Iulius Constans beatissimus Caesar*) und den des Gouverneurs von Sardinien mit Widmung auf (*Flavius Titanus*), es fehlen jedoch die Angabe der Straße, des Zustands und der Art der ausgeführten Arbeiten (Abb. 3). Es handelt sich also um einen Ehrenmeilenstein, das heißt, um einen Akt der Ehrerweisung des sardischen Gouverneurs an den Kaiser Constanz (Abb. 4).

Die Datierung erfolgt zwischen 333 und 335 n. Chr.

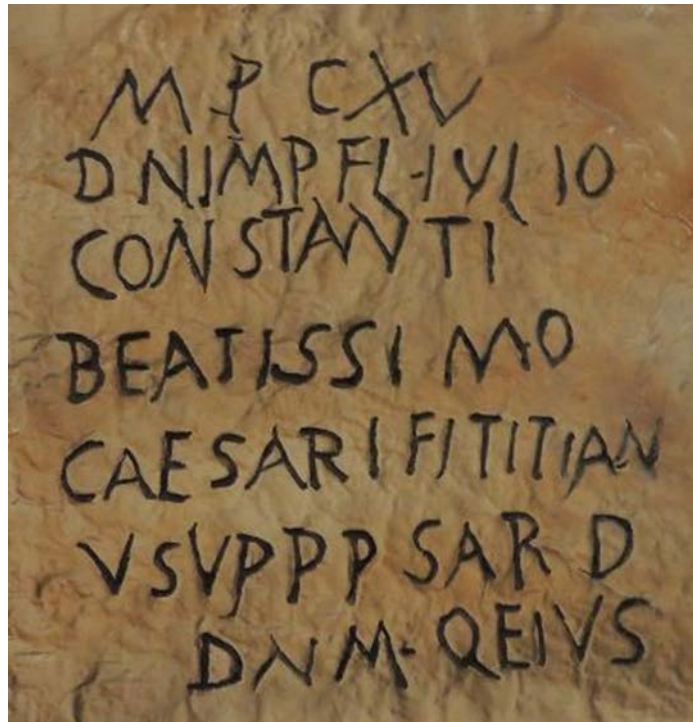


Abb. 3 - Der Text des Meilensteins von Mura Menteda, Archäologisches Museum von Bonorva
(Foto von M. G. Arru).



Abb. 4 - Büste des Kaisers Constanz
(von https://it.wikipedia.org/wiki/Costante_I#/media/File:Emperor_Constans_Louvre_Ma1021.jpg)

■ Credits

Vertiefung bearbeitet von Dr. Maria Grazia Arru und Dr. Emanuela Atzeni

■ Bibliographie

SECHI M., *La viabilità nella Sardegna romana tra le stationes di Hafa e Molaria*, in *Alta Formazione e Ricerca in Sardegna. Atti del Convegno di Studi Giovani Ricercatori (Sassari 16 dicembre 2011)*, a cura di E. CICU, A. GAVINI, M. SECHI, Raleigh 2014, pp. 18-36.

SERRA P.B., *Miliari romani del basso impero (Bonorva, località Mura Menteda)*, in *Nuove testimonianze archeologiche della Sardegna centro-settentrionale*, Sassari 1976, pp. 103-105.

TETTI V., *Appunti sulle strade romane nella zona di Bonorva (Sassari)*, in *Studi Sardi*, 23, Sassari 1974, pp. 3-23.

TETTI V., *Il tracciato della strada romana per Olbia in agro di Mores, Ittireddu e la stazione di Hafa*, in *Bollettino dell'Associazione. Archivio Storico Sardo di Sassari*, 9, Sassari 1983, pp. 189-199.





UNIONE EUROPEA



REPUBBLICA ITALIANA



REGIONE AUTÒNOMA DE SARDIGNA
REGIONE AUTONOMA DELLA SARDEGNA

La Sardegna cresce con l'Europa



UNIONE EUROPEA

Progetto cofinanziato dall'Unione Europea
Programma Operativo FESR 2007-2013

FESR - Fondo Europeo di Sviluppo Regionale - Asse I, Linea di Attività 1.2.3.a