



UNIONE EUROPEA



REPUBBLICA ITALIANA



REGIONE AUTÒNOMA DE SARDIGNA  
REGIONE AUTONOMA DELLA SARDEGNA

# Fava-Burg

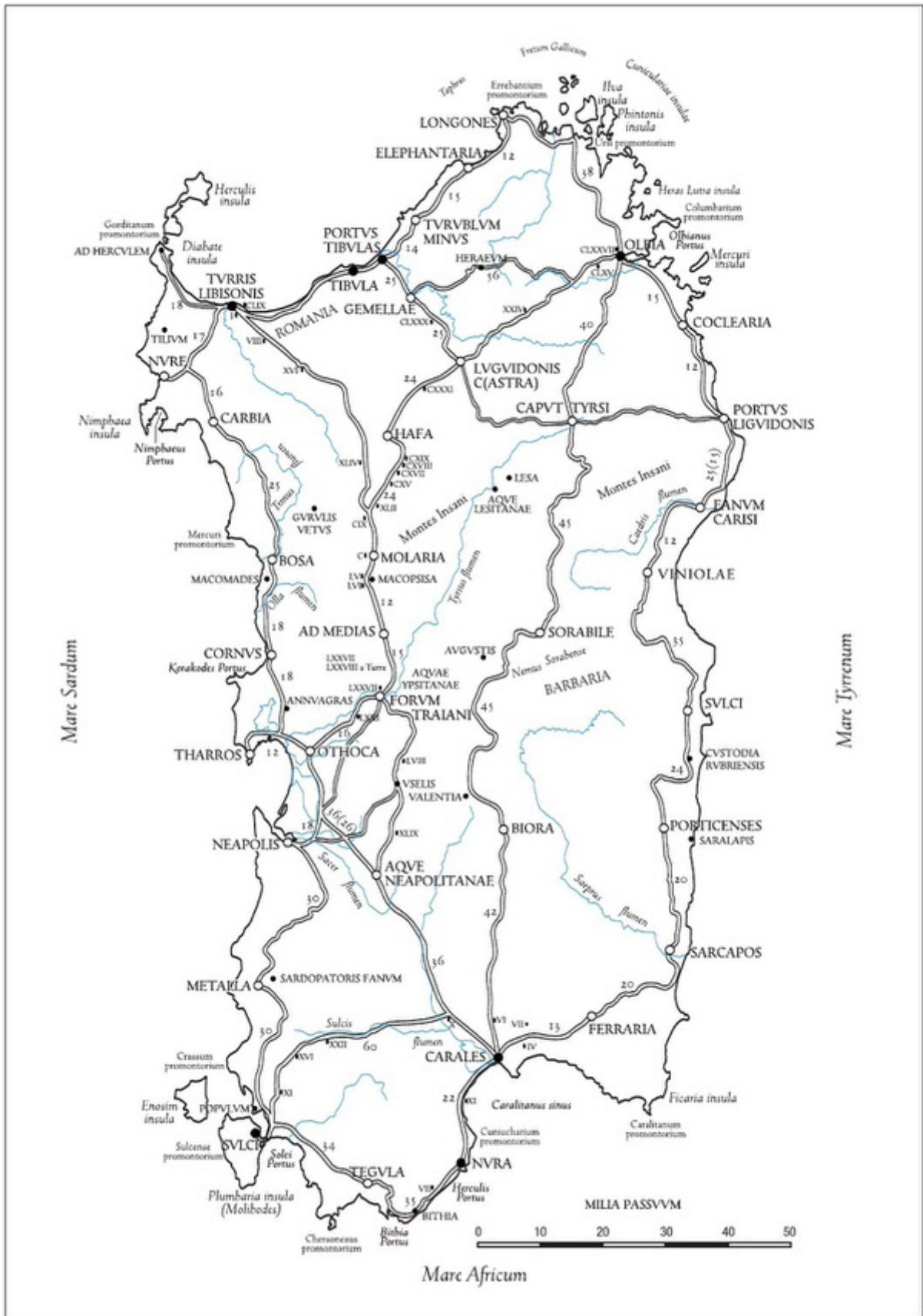
Patrimonio culturale  
**SARDEGNA** Virtual Archaeology



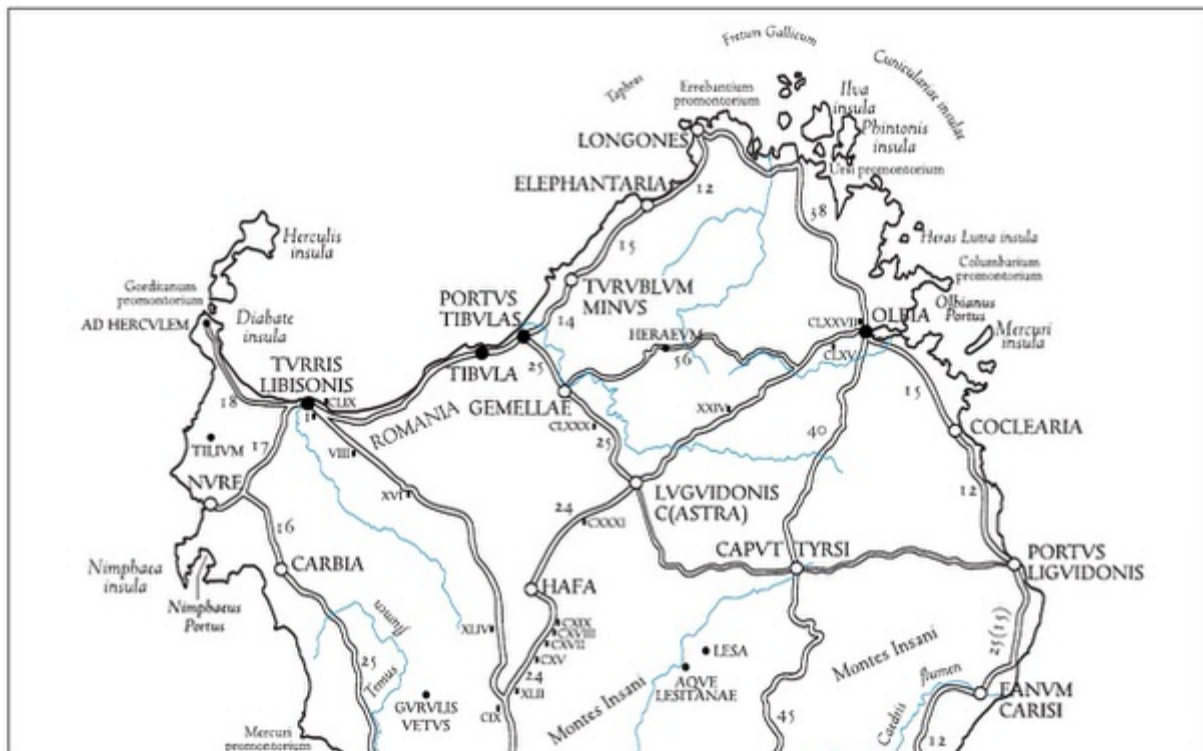
## ■ Das Straßennetz der Römerzeit

In der Römerzeit wurden in Sardinien 4 große Kaiserstraßen gebaut (Abb. 1): die erste, *a portu Tibulas-Caralis*, verband Cagliari mit dem Gebiet von Santa Teresa di Gallura und führte an der Ostküste entlang; eine andere führte von *Carales* an der Westküste entlang über *Nura* und *Sulci* bis nach *Turrus Libisonis* (das heutige Porto Torres) und endet in *Tibula* (Abb. 2); die dritte Straße entspricht dem Verlauf der heutigen Staatsstraße 131 „Carlo Felice“ und verband *Carales* mit *Turrus Libisonis*; die letzte schließlich führte ebenfalls von *Carales* aus ins Landesinnere, vorbei an den Hängen des Gennargentu-Massivs, und endete in *Ubia* (Abb. 3).



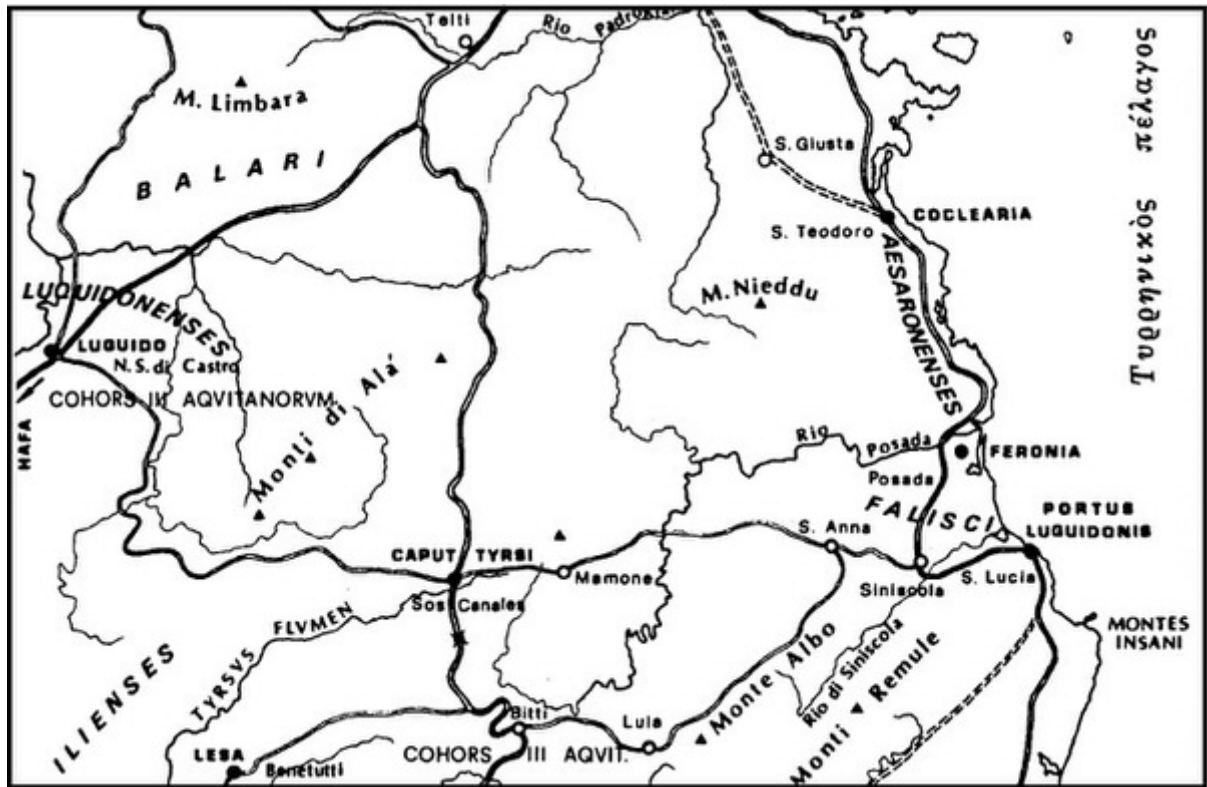


**Abb. 1** - Sardisches Straßennetz während der Römischen Kaiserzeit (aus: MASTINO 2005, Abb. 37).

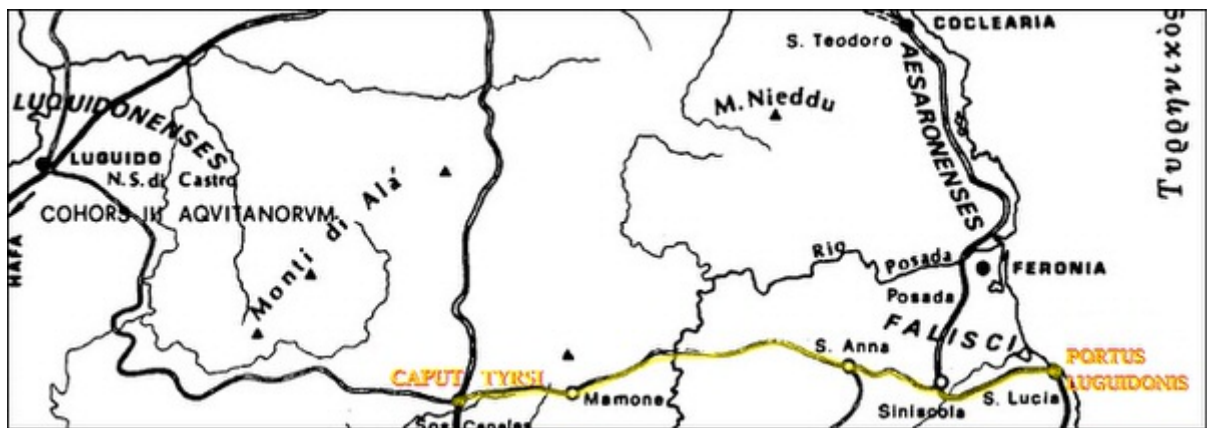


**Abb. 2** - Straßennetz der Römischen Kaiserzeit in Nordsardinien (aus: MASTINO 2005, Abb. 37).

Eine der Hauptstraßen, die in der Römerzeit errichtet wurden, die *a portu Tibula-Caralis*, verlief an der Ostküste und in der Nähe von Posada. Von diesem Bereich ging ein *diverticulum* aus, das den *Portus Luguidonis* mit *Caput Tyrsv* im Territorium von Buddusò verband (Ab. 4). Es ist sehr wahrscheinlich, dass diese wichtige Straße ihren wirtschaftlichen Wert auch nach dem Untergang des römischen Reichs behielt, denn an ihr entstanden die Städte *Sulla*, *Arischion* und Posada.



**Abb. 3** - Die Region der Baronie Posada in der Römischen Kaiserzeit  
 (aus: BONELLO, MASTINO 1994, Abb. 1).



**Abb. 4** - Diverticulum der a Portu Tibulas– Caralis, die Portus Luguidonis und Caput Tyrsi verband (aus: BONELLO, MASTINO 1994, Abb. 1).

## ■ Credits

Koordination Prof. Rossana Martorelli

Vertiefung bearbeitet von Dr. Maria Grazia Arru und Dr. Enrico Dirminti

## ■ Bibliographie

ANGIUS 1847 = V. ANGIUS, Posada, in G. CASALIS, Dizionario geografico storico-statistico-commerciale degli Stati di S.M. il re di Sardegna, XV, Torino 1847, pp. 672-691.

BONELLO, MASTINO 1994 = M. BONELLO, A. MASTINO, Il Territorio di Siniscola in età romana, in E. ESPA, Siniscola: dalle origini ai nostri giorni, Ozieri 1994, pp. 157-218.

CADINU 2001 = M. CADINU, Urbanistica medievale in Sardegna, Roma 2001.

CASTELLACCIO 1990 = A. CASTELLACCIO, Note sul castello de La Fava di Posada, in Medioevo. Saggi e rassegne, 15, pp. 55-84.

DELLA MARMORA 1860 = A. DELLA MARMORA, Itinéraire de l'île de Sardaigne, II, Turin 1860.

FLORIS 2008 = G. FLORIS, Il castello medioevale della Fava (Posada), in Acta historica et archaeologica mediaevalia, 29, pp. 257-297.

MASTINO 2005 = A. MASTINO, Storia della Sardegna antica, Nuoro 2005.

PANEDDA 1978 = D. PANEDDA, Il Giudicato di Gallura. Curatorie e centri abitati, Sassari 1978.

PILONI 1997 = L. PILONI, Carte geografiche della Sardegna, Cagliari 1997.

ZEDDA 2003 = C. ZEDDA, Le città della Gallura Medioevale. Commercio, società e istituzioni. Ricerche storiche 4. Cagliari 2003.

ZIROTTU 1999 = G. ZIROTTU, Posada. Un borgo sardo e il suo castello, Nuoro 1999.



UNIONE EUROPEA



REPUBBLICA ITALIANA



**REGIONE AUTÒNOMA DE SARDIGNA**  
**REGIONE AUTONOMA DELLA SARDEGNA**

## La Sardegna cresce con l'Europa



UNIONE EUROPEA

Progetto cofinanziato dall'Unione Europea  
Programma Operativo FESR 2007-2013

FESR - Fondo Europeo di Sviluppo Regionale - Asse I, Linea di Attività 1.2.3.a