



UNIONE EUROPEA



REPUBBLICA ITALIANA



REGIONE AUTÒNOMA DE SARDIGNA  
REGIONE AUTONOMA DELLA SARDEGNA

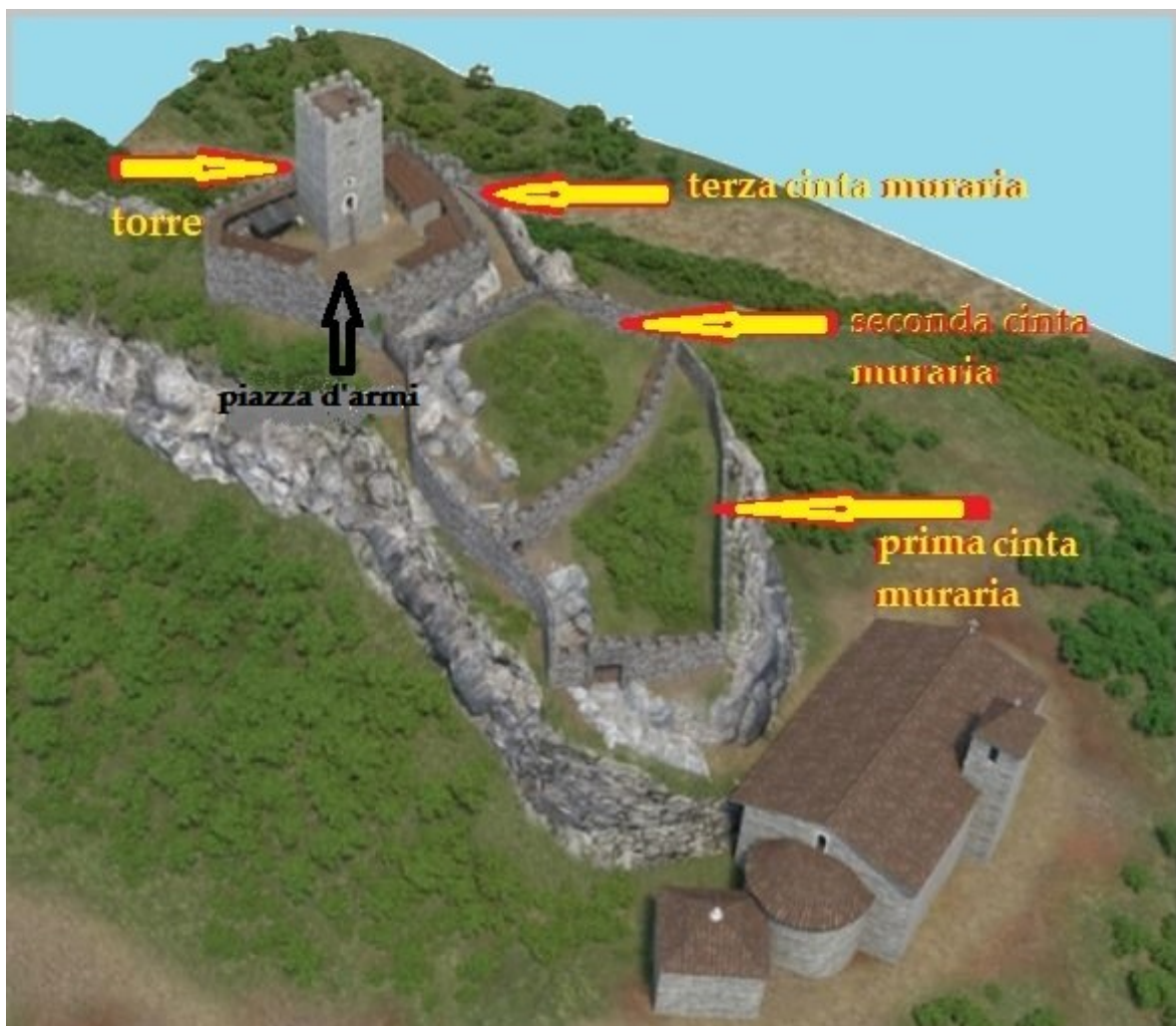
# Fava-Burg

Patrimonio culturale  
**SARDEGNA** Virtual Archaeology



## ■ Waffenplatz

Die Fava-Burg war von drei Ringmauern umgeben, die drei Räume umschlossen; der letzte dieser Räume auf dem Gipfel des Hügels war der so genannte „Waffenplatz“, das heißt, der Ort, an dem sich die Truppen sammelten und wo die Wächter sowie die Kriegsmaschine für die Verteidigung des Hauptturms befanden. Ein Portal, dem eine Reihe von in den Fels geschlagenen Stufen vorausgeht, gestattete den Zugang zum Waffenplatz, eine große freie Fläche, in dessen Mitte noch heute der hohe Turm mit quadratischem Grundriss zu sehen ist (Abb. 1).

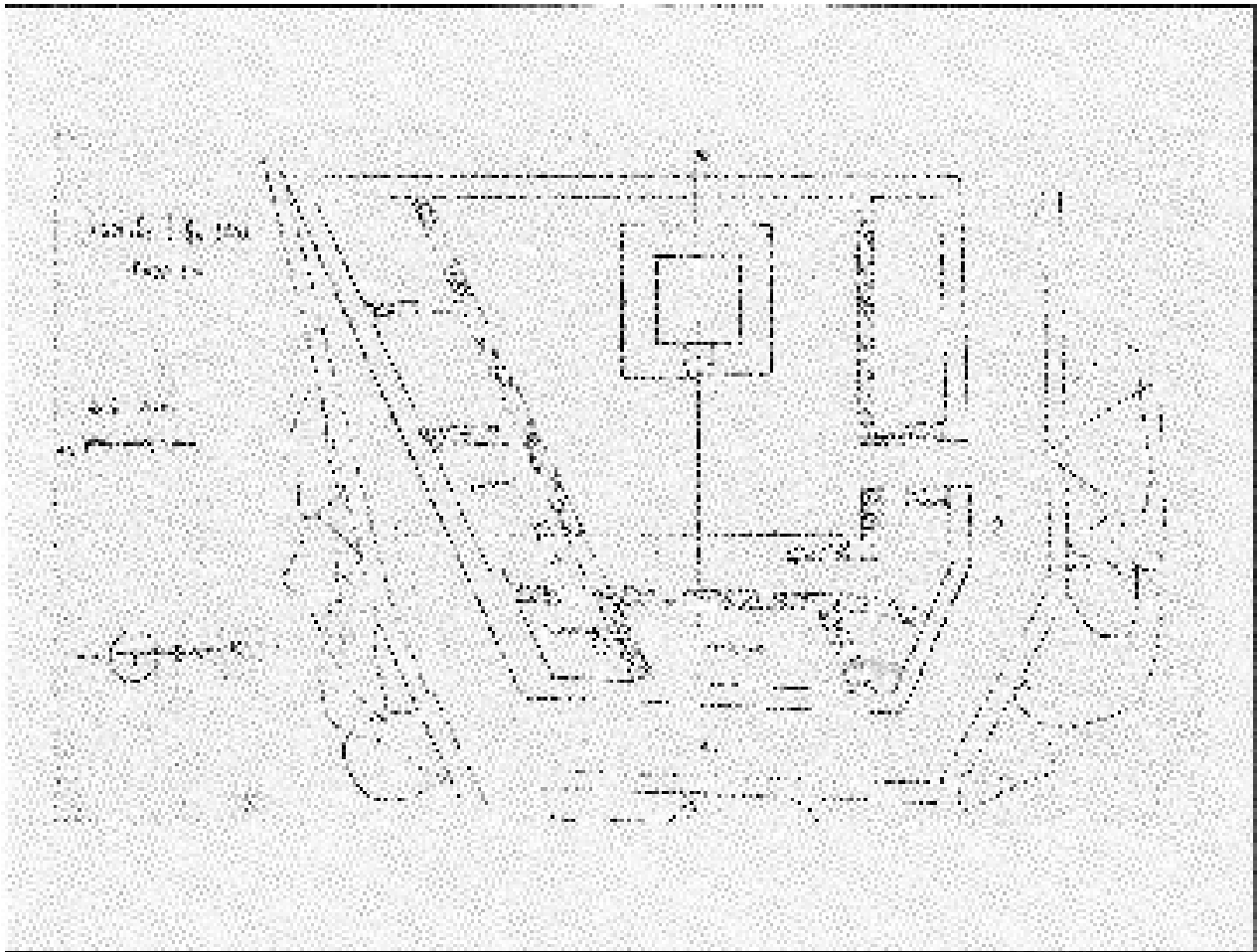


**Abb. 1** - Rekonstruktion der Fava-Burg mit Angabe des Waffenplatzes  
(Überarbeitung von M. G. Arru, Rekonstruktion von Unicity S.p.A.).

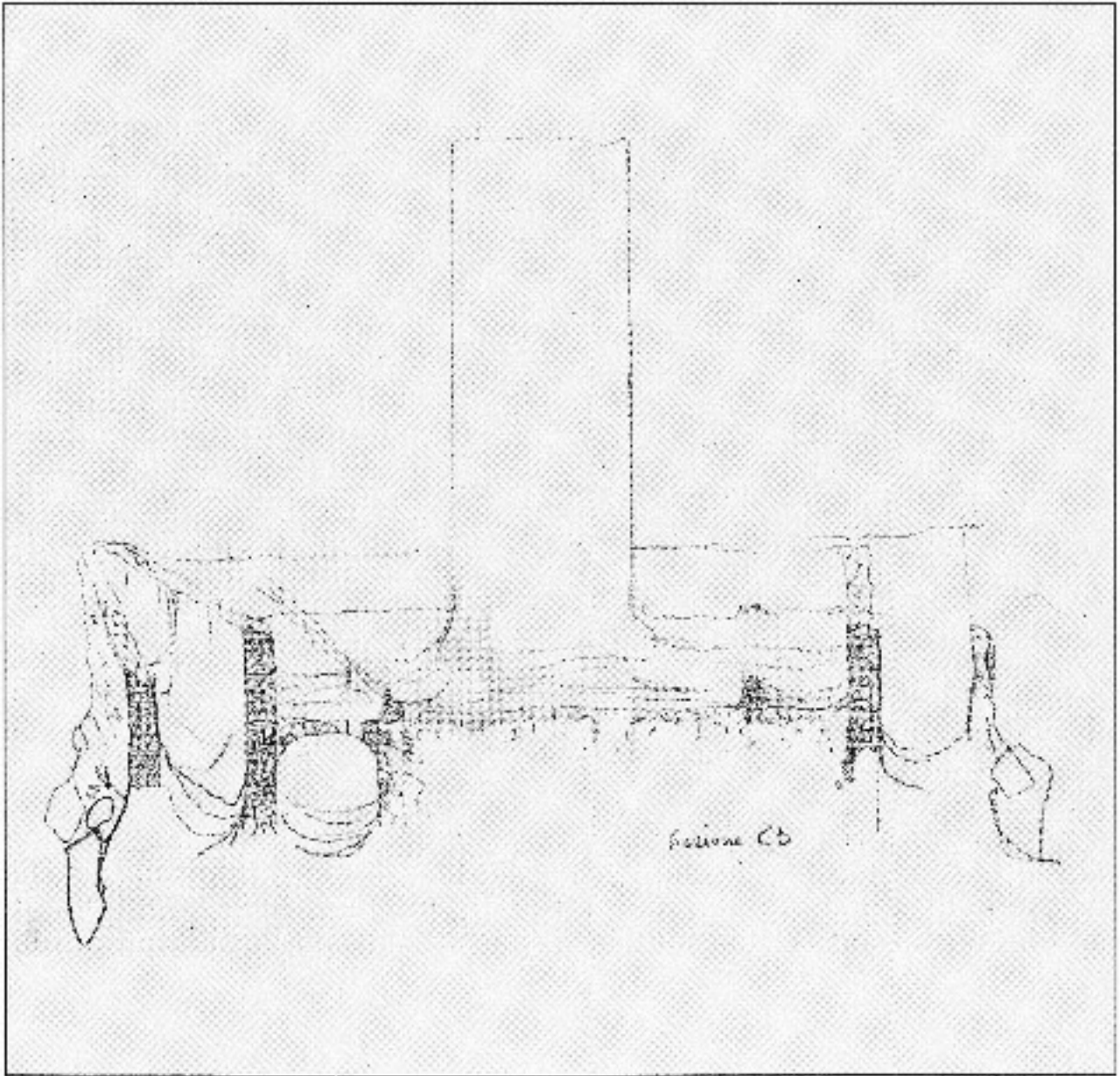
Auf dem Waffenplatz befanden sich drei Zisternen für Wasser (mit Abmessungen von 4x5 Meter bis 4x10 Meter) die im Falle einer langen Belagerung durch Feinde die Wasserversorgung der Fava-Burg sicherten. An den Seite befanden sich weitere Bauten, wahrscheinlich Lager oder Ställe, die nach dem Baumodell des 13. Jahrhunderts an die Ringmauer angebaut waren. Von diesen Bauten sind nur wenige Spuren der Außenmauern erhalten. Die Zisternen wiesen wahrscheinlich eine Abdeckung mit einem Tonnengewölbe auf (Abb. 2-4).



**Abb. 2** - Detail der Ringmauern, die den Waffenplatz definieren (Foto von E. Dirminti).



**Abb. 3** - Grundriss der Fava-Burg (aus: FOIS, 1992 Abb. 204a).



**Abb. 4** - Schnitt der Fava-Burg; zu sehen die Gewölbeöffnungen der Zisternen (aus: FOIS, 1992 Abb. 204c).

## ■ Credits

Koordination Prof. Rossana Martorelli

Vertiefung bearbeitet von Dr. Maria Grazia Arru und Dr. Enrico Dirminti

## ■ Bibliographie

CADINU 1999 = M. CADINU, *Il progetto della città nella Sardegna medievale*, in G. MURA, A. SANNA, *Paesi e Città della Sardegna. II. Le città*. Cagliari 1999, pp. 91-101.

CADINU 2001 = M. CADINU, *Urbanistica medievale in Sardegna*, Roma 2001.

CARTA RASPI 1933 = R. CARTA RASPI, *Castelli medioevali di Sardegna*, Cagliari 1933.

CASTELLACCIO 1990 = A. CASTELLACCIO, *Note sul castello de La Fava di Posada*, in *Medioevo. Saggi e rassegne*, 15, pp. 55-84.

FLORIS 2008 = G. FLORIS, *Il castello medioevale della Fava (Posada)*, in *Acta historica et archaeologica mediaevalia*, 29, pp. 257-297.

FOIS 1992 = F. FOIS, *Castelli della Sardegna medievale*, Milano 1992.

SANCIU 2011 = A. SANCIU, Posada. Centro storico. Recupero di materiali archeologici, in *Erenzias. Rivista della Soprintendenza per i Beni Archeologici per le province di Sassari e Nuoro*, I, pp. 376-377.

ZEDDA 2003 = C. ZEDDA, *Le città della Gallura Medioevale. Commercio, società e istituzioni. Ricerche storiche* 4, Cagliari 2003.

ZIROTTU 1999 = G. ZIROTTU, *Posada. Un borgo sardo e il suo castello*, Nuoro 1999.



UNIONE EUROPEA



REPUBBLICA ITALIANA



**REGIONE AUTÒNOMA DE SARDIGNA**  
**REGIONE AUTONOMA DELLA SARDEGNA**

## La Sardegna cresce con l'Europa



UNIONE EUROPEA

Progetto cofinanziato dall'Unione Europea  
Programma Operativo FESR 2007-2013

FESR - Fondo Europeo di Sviluppo Regionale - Asse I, Linea di Attività 1.2.3.a